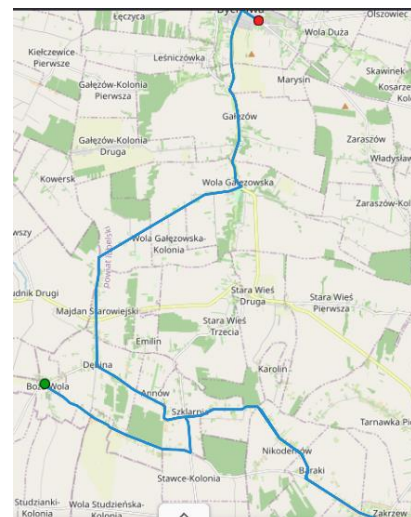


1) Linia nr 1/0609/U Boża Wola – Józów – Bychawa

Boża Wola – Wojdat Annowski – Annów – Szklarnia – Nikodemów – Baraki – Zakrzew – Baraki – Nikodemów – Szklarnia – Annów – Dębina – Majdan Starowiejski – Józów – Wola Gałęzowska-Kolonia – Wola Gałęzowska – Gałęzów – Marysin – Bychawa DA



Długość linii (w jedną stronę): 35,5 km

Liczba kursów dziennie: 10 (5 par kursów)

Dobowa liczba wozokilometrów: 355 km

Zakładana praca eksploatacyjna w latach 2026-2027: 179 630 km

Przebieg trasy wg przystanków – sugerowany rozkład jazdy:

| miejsowość | przystanek | kat. drogi | odl. narast. | odl. m. przyst. | V tech. | kurs 1 | kurs 2 | kurs 3 | kurs 4 | kurs 5 |
|---------------------------|---|------------|--------------|-----------------|---------|--------|--------|--------|--------|--------|
| Boża Wola | Boża Wola 2306L/02 | P | 0 | 0 | - | 6:30 | 8:00 | 11:30 | 13:30 | 16:00 |
| Dębina | Dębina 2306L/04 | P | 1,3 | 1,3 | - | 6:31 | 8:01 | 11:31 | 13:31 | 16:01 |
| Wojdat Annowski | Annów 2306L/06 | P | 2,7 | 1,4 | - | 6:33 | 8:03 | 11:33 | 13:33 | 16:03 |
| Nikodemów | Nikodemów 2295L/20 | P | 8,7 | 6 | V tech. | 6:40 | 8:10 | 11:40 | 13:40 | 16:10 |
| Baraki | Baraki 2306L/08 | P | 10,1 | 1,4 | - | 6:42 | 8:12 | 11:42 | 13:42 | 16:12 |
| Zakrzew | Zakrzew 2306L/10 | P | 11,2 | 1,1 | - | 6:43 | 8:13 | 11:43 | 13:43 | 16:13 |
| Zakrzew | Zakrzew 2306L/12 | P | 12,4 | 1,2 | - | 6:44 | 8:14 | 11:44 | 13:44 | 16:14 |
| Zakrzew | Zakrzew 2306L/09 | P | 13,7 | 1,3 | - | 6:46 | 8:16 | 11:46 | 13:46 | 16:16 |
| Baraki | Baraki 2306L/07 | P | 14,9 | 1,2 | - | 6:47 | 8:17 | 11:47 | 13:47 | 16:17 |
| Nikodemów | Nikodemów 2295L/13 | P | 16,1 | 1,2 | - | 6:48 | 8:18 | 11:48 | 13:48 | 16:18 |
| Annów | Annów 2295L/11 | P | 21 | 4,9 | V tech. | 6:53 | 8:23 | 11:53 | 13:53 | 16:23 |
| Dębina | Dębina 2295L/09 | P | 21,7 | 0,7 | - | 6:54 | 8:24 | 11:54 | 13:54 | 16:24 |
| Dębina (szkolny) | Dębina 2295L/07 | P | 22,7 | 1 | - | 6:55 | 8:25 | 11:55 | 13:55 | 16:25 |
| Dębina | Dębina 2295L/05 | P | 22,9 | 0,2 | - | 6:56 | 8:26 | 11:56 | 13:56 | 16:26 |
| Majdan Starowiejski | Majdan Starowiejski 2295L/03 | P | 24,2 | 1,3 | - | 6:57 | 8:27 | 11:57 | 13:57 | 16:27 |
| Józów | Józów 2295L/01 | P | 26,3 | 2,1 | - | 6:59 | 8:29 | 11:59 | 13:59 | 16:29 |
| Wola Gałęzowska | Wola Gałęzowska – Kościół 834/43 | W | 30 | 3,7 | V tech. | 7:03 | 8:33 | 12:03 | 14:03 | 16:33 |
| Gałęzów | Gałęzów – szkoła 834/41 | W | 31,8 | 1,8 | - | 7:05 | 8:35 | 12:05 | 14:05 | 16:35 |
| Bychawa, ul. Partyzantów | Bychawa, ul. Partyzantów V – Biała Góra 834/39 | W | 33,4 | 1,6 | - | 7:07 | 8:37 | 12:07 | 14:07 | 16:37 |
| Bychawa, ul. Partyzantów | Bychawa, ul. Partyzantów IV – os. Południe 834/37 | W | 34,5 | 1,1 | - | 7:08 | 8:38 | 12:08 | 14:08 | 16:38 |
| Bychawa, ul. Piłsudskiego | Bychawa, ul. Piłsudskiego 2287L/02 | P | 35,5 | 1 | - | 7:09 | 8:39 | 12:09 | 14:09 | 16:39 |
| miejsowość | przystanek | kat. drogi | odl. narast. | odl. m. przyst. | V tech. | kurs 1 | kurs 2 | kurs 3 | kurs 4 | kurs 5 |
| Bychawa | Dworzec Komunikacji Publicznej w Bychawie | X | 0 | 0 | - | 7:15 | 10:40 | 12:15 | 15:00 | 17:00 |
| Bychawa, ul. Partyzantów | Bychawa, ul. Partyzantów IV – os. Południe 834/38 | W | 1,1 | 1,1 | - | 7:16 | 10:41 | 12:16 | 15:01 | 17:01 |
| Bychawa, ul. Partyzantów | Bychawa, ul. Partyzantów V – Biała Góra 834/40 | W | 2,2 | 1,1 | - | 7:17 | 10:42 | 12:17 | 15:02 | 17:02 |
| Gałęzów | Gałęzów – szkoła 834/42 | W | 3,8 | 1,6 | - | 7:19 | 10:44 | 12:19 | 15:04 | 17:04 |
| Wola Gałęzowska | Wola Gałęzowska 2295L/02 | P | 5,8 | 2 | - | 7:21 | 10:46 | 12:21 | 15:06 | 17:06 |
| Wola Gałęzowska-Kolonia | Wola Gałęzowska 2295L/04 | P | 7,8 | 2 | - | 7:23 | 10:48 | 12:23 | 15:08 | 17:08 |
| Józów | Józów 2295L/06 | P | 9,4 | 1,6 | - | 7:25 | 10:50 | 12:25 | 15:10 | 17:10 |
| Majdan Starowiejski | Majdan Starowiejski 2295L/08 | P | 11,5 | 2,1 | - | 7:27 | 10:52 | 12:27 | 15:12 | 17:12 |
| Majdan Starowiejski | Majdan Starowiejski 2295L/10 | P | 11,8 | 0,3 | - | 7:28 | 10:53 | 12:28 | 15:13 | 17:13 |
| Dębina | Dębina 2295L/12 | P | 12,8 | 1 | - | 7:29 | 10:54 | 12:29 | 15:14 | 17:14 |
| Dębina (szkolny) | Dębina 2295L/14 | P | 12,9 | 0,1 | - | 7:30 | 10:55 | 12:30 | 15:15 | 17:15 |

| | | | | | | | | | | |
|-----------|--------------------|---|------|-----|------------|------|-------|-------|-------|-------|
| Dębina | Dębina 2295L/16 | P | 14 | 1,1 | - | 7:31 | 10:56 | 12:31 | 15:16 | 17:16 |
| Annów | Annów 2295L/18 | P | 14,7 | 0,7 | - | 7:32 | 10:57 | 12:32 | 15:17 | 17:17 |
| Nikodemów | Nikodemów 2295L/20 | P | 19,4 | 4,7 | V tech. | 7:37 | 11:02 | 12:37 | 15:22 | 17:22 |
| Baraki | Baraki 2306L/08 | P | 20,8 | 1,4 | - | 7:39 | 11:04 | 12:39 | 15:24 | 17:24 |
| Zakrzew | Zakrzew 2306L/10 | P | 21,9 | 1,1 | - | 7:40 | 11:05 | 12:40 | 15:25 | 17:25 |
| Zakrzew | Zakrzew 2306L/12 | P | 23,1 | 1,2 | - | 7:41 | 11:06 | 12:41 | 15:26 | 17:26 |
| Zakrzew | Zakrzew 2306L/09 | P | 24,4 | 1,3 | - | 7:42 | 11:07 | 12:42 | 15:27 | 17:27 |
| Baraki | Baraki 2306L/07 | P | 25,6 | 1,2 | - | 7:43 | 11:08 | 12:43 | 15:28 | 17:28 |
| Nikodemów | Nikodemów 2295L/13 | P | 26,8 | 1,2 | - | 7:44 | 11:09 | 12:44 | 15:29 | 17:29 |
| Annów | Annów 2306L/06 | P | 32,8 | 6 | V tech. | 7:51 | 11:16 | 12:51 | 15:36 | 17:36 |
| Dębina | Dębina 2306L/03 | P | 34,3 | 1,5 | - | 7:53 | 11:18 | 12:53 | 15:38 | 17:38 |
| Boża Wola | Boża Wola 2306L/01 | P | 35,5 | 1,2 | - | 7:54 | 11:19 | 12:54 | 15:39 | 17:39 |

2) Linia nr 2/0609/U Bychawa – Zakrzew – Wysokie

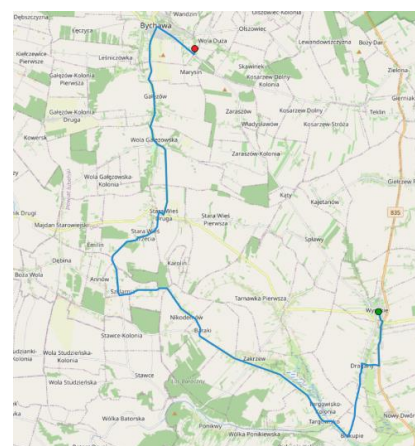
Bychawa (ul. Reymonta) – Gałęzów – Wola Gałęzowska – Stara Wieś Druga – Stara Wieś Trzecia – Szklarnia – Nikodemów – Barak – Zakrzew – Targowisko – Biskupie – Dragany – **Wysokie**

Długość linii (w jedną stronę): 34 km

Liczba kursów dziennie: 8 (4 pary kursów)

Dobowa liczba wozokilometrów: 272 km

Zakładana praca eksploatacyjna w latach 2026-2027: 137 632 km



Przebieg trasy wg przystanków – sugerowany rozkład jazdy:

| miejsowość | przystanek | kat. drogi | odl. narast. | odl. m. przyst. | V tech. | kurs 1 | kurs 2 | kurs 3 | kurs 4 |
|--------------------|---|------------|--------------|-----------------|------------|--------|--------|--------|--------|
| Bychawa | Bychawa, ul. Reymonta (na wysokości działki nr ew. 627/1) | G | 0 | 0 | - | 7:30 | 10:20 | 13:00 | 16:00 |
| Bychawa | Bychawa, ul. Sienkiewicza 2287L/03 | P | 0,5 | 0,5 | - | 7:31 | 10:21 | 13:01 | 16:01 |
| Bychawa | Bychawa, ul. Piłsudskiego 2287L/01 | P | 1,8 | 1,3 | - | 7:33 | 10:23 | 13:03 | 16:03 |
| Bychawa | Bychawa, ul. Partyzantów IV – os. Południe 834/38 | W | 2,9 | 1,1 | - | 7:34 | 10:24 | 13:04 | 16:04 |
| Bychawa | Bychawa, ul. Partyzantów V – Biała Góra 834/40 | W | 4 | 1,1 | - | 7:35 | 10:25 | 13:05 | 16:05 |
| Gałęzów | Gałęzów – szkoła 834/42 | W | 5,6 | 1,6 | - | 7:37 | 10:27 | 13:07 | 16:07 |
| Wola Gałęzowska | Wola Gałęzowska – Kościół 834/44 | W | 7,5 | 1,9 | - | 7:39 | 10:29 | 13:09 | 16:09 |
| Wola Gałęzowska | Wola Gałęzowska Kolonia 834/46 | W | 8,9 | 1,4 | - | 7:41 | 10:31 | 13:11 | 16:11 |
| Stara Wieś | Stara Wieś – szkoła 842/23 | W | 10,7 | 1,8 | - | 7:42 | 10:32 | 13:12 | 16:12 |
| Stara Wieś Trzecia | Stara Wieś Trzecia 2304L/02 | P | 12,1 | 1,4 | - | 7:44 | 10:34 | 13:14 | 16:14 |
| Stara Wieś Trzecia | Stara Wieś Trzecia 2304L/04 | P | 13,4 | 1,3 | - | 7:45 | 10:35 | 13:15 | 16:15 |
| Nikodemów | Nikodemów 2295L/20 | P | 18,6 | 5,2 | V tech. | 7:51 | 10:41 | 13:21 | 16:21 |
| Baraki | Baraki 2306L/08 | P | 20 | 1,4 | - | 7:53 | 10:43 | 13:23 | 16:23 |
| Zakrzew | Zakrzew 2306L/10 | P | 21,1 | 1,1 | - | 7:54 | 10:44 | 13:24 | 16:24 |
| Zakrzew | Zakrzew 2306L/12 | P | 22,3 | 1,2 | - | 7:55 | 10:45 | 13:25 | 16:25 |
| Zakrzew kolonia | Zakrzew-Kolonia 2306L/14 | P | 23,7 | 1,4 | - | 7:56 | 10:46 | 13:26 | 16:26 |
| Targowisko | Targowisko 2306L/16 | P | 24,8 | 1,1 | - | 7:57 | 10:47 | 13:27 | 16:27 |
| Targowisko | Targowisko 2306L/18 | P | 26,1 | 1,3 | - | 7:59 | 10:49 | 13:29 | 16:29 |
| Biskupie | Biskupie 2306L/20 | P | 26,9 | 0,8 | - | 8:00 | 10:50 | 13:30 | 16:30 |
| Biskupie | Biskupie 2312L/05 | P | 27,6 | 0,7 | - | 8:01 | 10:51 | 13:31 | 16:31 |
| Zabłocie | Zabłocie 2312L/03 | P | 29,3 | 1,7 | - | 8:03 | 10:53 | 13:33 | 16:33 |
| Dragany | Dragany 2312L/01 | P | 30,2 | 0,9 | - | 8:04 | 10:54 | 13:34 | 16:34 |
| Dragany | Dragany 2313L/01 | P | 31 | 0,8 | - | 8:05 | 10:55 | 13:35 | 16:35 |
| Dragany | Dragany II 835/57 | W | 31,6 | 0,6 | - | 8:06 | 10:56 | 13:36 | 16:36 |

| | | | | | | | | | |
|----------------------------------|---|------------|--------------|-----------------|---------|--------|--------|--------|--------|
| Dragany | Dragany I 835/55 | W | 32,5 | 0,9 | - | 8:07 | 10:57 | 13:37 | 16:37 |
| Wysokie, ul. Rynek Jabłonowskich | Wysokie, ul. Rynek Jabłonowskich 2297L/19 | X | 34 | 1,5 | - | 8:09 | 10:59 | 13:39 | 16:39 |
| miescowosc | przystanek | kat. drogi | odl. narast. | odl. m. przyst. | V tech. | kurs 1 | kurs 2 | kurs 3 | kurs 4 |
| Wysokie | Wysokie, ul. Rynek Jabłonowskich 2297L/19 | X | 0 | 0 | - | 6:45 | 9:30 | 12:00 | 14:20 |
| Dragany | Dragany I 835/56 | W | 1,7 | 1,7 | - | 6:47 | 9:32 | 12:02 | 14:22 |
| Dragany | Dragany 2313L/02 | P | 2,7 | 1 | - | 6:48 | 9:33 | 12:03 | 14:23 |
| Dragany | Dragany 2312L/02 | P | 3,7 | 1 | - | 6:49 | 9:34 | 12:04 | 14:24 |
| Zabłocie | Zabłocie 2312L/04 | P | 4,8 | 1,1 | - | 6:50 | 9:35 | 12:05 | 14:25 |
| Biskupie | Biskupie 2312L/06 | P | 6,5 | 1,7 | - | 6:52 | 9:37 | 12:07 | 14:27 |
| Biskupie | Biskupie 2306L/17 | P | 7,4 | 0,9 | - | 6:53 | 9:38 | 12:08 | 14:28 |
| Targowisko | Targowisko 2306L/15 | P | 8,5 | 1,1 | - | 6:54 | 9:39 | 12:09 | 14:29 |
| Targowisko | Targowisko 2306L/13 | P | 9,8 | 1,3 | - | 6:56 | 9:41 | 12:11 | 14:31 |
| Zakrzew-Kolonia | Zakrzew-Kolonia 2306L/11 | P | 10,8 | 1 | - | 6:57 | 9:42 | 12:12 | 14:32 |
| Zakrzew | Zakrzew 2306L/12 | | 10,8 | | - | 6:57 | 9:42 | 12:12 | 14:32 |
| Zakrzew | Zakrzew 2306L/09 | P | 13,6 | 2,8 | - | 7:00 | 9:45 | 12:15 | 14:35 |
| Baraki | Baraki 2306L/07 | P | 14,9 | 1,3 | - | 7:01 | 9:46 | 12:16 | 14:36 |
| Nikodemów | Nikodemów 2295L/13 | P | 16,1 | 1,2 | - | 7:02 | 9:47 | 12:17 | 14:37 |
| Stara | Stara Wieś Trzecia 2304L/03 | P | 21,3 | 5,2 | V tech. | 7:08 | 9:53 | 12:23 | 14:43 |
| Stara | Stara Wieś Trzecia 2304L/01 | P | 22,8 | 1,5 | - | 7:10 | 9:55 | 12:25 | 14:45 |
| Stara Wieś | Stara Wieś 834/47 | W | 23,1 | 1,8 | - | 7:12 | 9:57 | 12:27 | 14:47 |
| Wola Gałęzowska | Wola Gałęzowska Kolonia 834/45 | W | 24,5 | 1,7 | - | 7:14 | 9:59 | 12:29 | 14:49 |
| Wola Gałęzowska | Wola Gałęzowska – Kościół 834/43 | W | 26,1 | 1,6 | - | 7:16 | 10:01 | 12:31 | 14:51 |
| Gałęzów | Gałęzów – szkoła 834/41 | W | 27,9 | 1,8 | - | 7:18 | 10:03 | 12:33 | 14:53 |
| Bychawa | Bychawa, ul. Partyzantów V – Biała Góra 834/39 | W | 29,6 | 1,7 | - | 7:20 | 10:05 | 12:35 | 14:55 |
| Bychawa | Bychawa, ul. Partyzantów IV – os. Południe 834/37 | W | 30,8 | 1,2 | - | 7:21 | 10:06 | 12:36 | 14:56 |
| Bychawa | Bychawa, ul. Piłsudskiego 2287L/02 | P | 31,9 | 1,1 | - | 7:22 | 10:07 | 12:37 | 14:57 |
| Bychawa | Bychawa, ul. Sienkiewicza 2287L/04 | P | 33,4 | 1,5 | - | 7:23 | 10:08 | 12:38 | 14:58 |
| Bychawa | Bychawa, ul. Reymonta (na wysokości działki nr ew. 611) | G | 34 | 0,6 | - | 7:24 | 10:09 | 12:39 | 14:59 |

3) Linia nr 3/0609/U Wysokie – Krzczonów – Bychawa

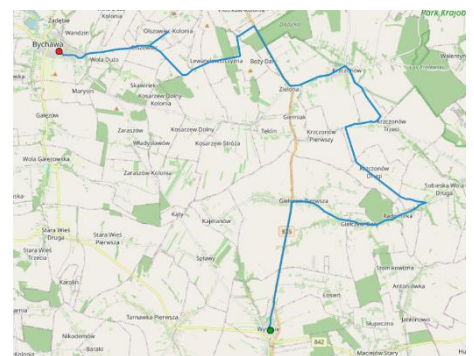
Wysokie – Józefin/Łosień – Gielczew – Gielczew-Doły – Radomirka – Sobieska Wola Druga – Sobieska Wola Pierwsza – Krzczonów Trzeci – Krzczonów – Zielona – Piotrków-Kolonia – Lewandowszczyzna – Romanów – Olszowiec-Kolonia – Olszowiec – Wola Duża – **Bychawa DA**

Długość linii (w jedną stronę): 38 km

Liczba kursów dziennie: 8 (4 pary kursów)

Dobowa liczba wozokilometrów: 304

Zakładana praca eksploatacyjna w latach 2026-2027: 153 824 km



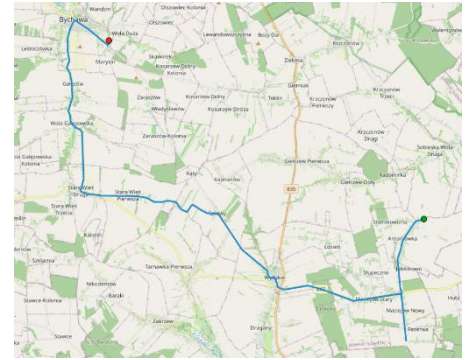
Przebieg trasy wg przystanków – sugerowany rozkład jazdy:

| miescowosc | przystanek | kat. drogi | odl. narast. | odl. m. przyst. | V tech. | kurs 1 | kurs 2 | kurs 3 | kurs 4 |
|----------------------------------|---|------------|--------------|-----------------|---------|--------|--------|--------|--------|
| Wysokie, ul. Rynek Jabłonowskich | Wysokie, ul. Rynek Jabłonowskich 2297L/19 | X | | 0 | - | 7:22 | 10:00 | 15:00 | 16:50 |
| Łosień | Józefin 835/53A | W | 2,1 | 2,1 | - | 7:24 | 10:02 | 15:02 | 16:52 |
| Radomirka | Gielczew-Doły 2129L/07 | P | 8,6 | 6,5 | V tech. | 7:31 | 10:09 | 15:09 | 16:59 |
| Gielczew Doły | Radomirka 2129L/05 | P | 10,4 | 1,8 | - | 7:33 | 10:11 | 15:11 | 17:01 |

| Sobieska Wola Druga | Sobieska Wola Druga 2129L/03 | P | 11,5 | 1,1 | - | 7:34 | 10:12 | 15:12 | 17:02 |
|----------------------------------|---|---------------|-----------------|-----------------------|------------|--------|--------|--------|--------|
| Sobieska Wola Druga | Sobieska Wola Druga 2302L/09 | P | 11,7 | 0,2 | - | 7:35 | 10:13 | 15:13 | 17:03 |
| Krzczonów Drugi | Krzczonów Drugi 2302L/07 | P | 13,4 | 1,7 | - | 7:37 | 10:15 | 15:15 | 17:05 |
| Krzczonów Trzeci | Krzczonów Drugi 2302L/05 | P | 14,2 | 0,8 | - | 7:38 | 10:16 | 15:16 | 17:06 |
| Krzczonów Drugi | Krzczonów Drugi 2302L/03 | P | 14,7 | 0,5 | - | 7:39 | 10:17 | 15:17 | 17:07 |
| Krzczonów Drugi | Krzczonów Drugi 2302L/01 | P | 16 | 1,3 | - | 7:40 | 10:18 | 15:18 | 17:08 |
| Krzczonów Trzeci | Krzczonów Trzeci 2301L/02 | P | 17,5 | 1,5 | - | 7:42 | 10:20 | 15:20 | 17:10 |
| Krzczonów | Krzczonów 2272L/39 | P | 20,3 | 2,8 | - | 7:45 | 10:23 | 15:23 | 17:13 |
| Krzczonów | Krzczonów (dworzec) | X | 20,8 | 0,5 | - | 7:46 | 10:24 | 15:24 | 17:14 |
| Krzczonów | Krzczonów 2272L/23 | P | 22,2 | 1,4 | - | 7:47 | 10:25 | 15:25 | 17:15 |
| Zielona | Zielona 2272L/21 | P | 22,7 | 0,5 | - | 7:48 | 10:26 | 15:26 | 17:16 |
| Zielona | Zielona 835/45 | W | 23,4 | 0,7 | - | 7:49 | 10:27 | 15:27 | 17:17 |
| Krzczonów-skrzyż./Boży Dar | Krzczonów 835/43 | W | 24,8 | 1,4 | - | 7:50 | 10:28 | 15:28 | 17:18 |
| Lewandowszczyzna | Lewandowszczyzna 2285L/07 | P | 28,8 | 4 | V tech. | 7:55 | 10:33 | 15:33 | 17:23 |
| Romanów | Romanów 2285L/03 | P | 30,1 | 1,3 | - | 7:56 | 10:34 | 15:34 | 17:24 |
| Olszowiec | Olszowiec 2285L/01 | P | 31 | 0,9 | - | 7:57 | 10:35 | 15:35 | 17:25 |
| Olszowiec-Kolonia | Olszowiec 2284L/08 | P | 33,2 | 2,2 | - | 8:00 | 10:38 | 15:38 | 17:28 |
| Olszowiec | Olszowiec 2284L/05 | P | 34,3 | 1,1 | - | 8:01 | 10:39 | 15:39 | 17:29 |
| Olszowiec | Olszowiec 2284L/03 | P | 34,7 | 0,4 | - | 8:02 | 10:40 | 15:40 | 17:30 |
| Wola Duża | Wola Duża 2284L/01 | P | 36,3 | 1,6 | - | 8:04 | 10:42 | 15:42 | 17:32 |
| Bychawa | Bychawa, ul. Piłsudskiego 2287L/01 | P | 38 | 1,7 | - | 8:06 | 10:44 | 15:44 | 17:34 |
| miejsowość | przystanek | kat. drogi | odl. narast. | odl. m. przyst. | V tech. | kurs 1 | kurs 2 | kurs 3 | kurs 4 |
| Bychawa | Dworzec Komunikacji Publicznej w Bychawie | X | 0 | 0 | - | 7:22 | 10:00 | 15:00 | 16:50 |
| Wola Duża | Wola Duża 2284L/02 | P | 1,8 | 1,8 | - | 7:24 | 10:02 | 15:02 | 16:52 |
| Olszowiec | Olszowiec 2284L/04 | P | 3,3 | 1,5 | - | 7:26 | 10:04 | 15:04 | 16:54 |
| Olszowiec | Olszowiec 2284L/06 | P | 3,8 | 0,5 | - | 7:27 | 10:05 | 15:05 | 16:55 |
| Olszowiec-Kolonia | Olszowiec 2284L/08 | P | 4,9 | 1,1 | - | 7:28 | 10:06 | 15:06 | 16:56 |
| Olszowiec | Olszowiec 2285L/02 | P | 7,2 | 2,3 | - | 7:30 | 10:08 | 15:08 | 16:58 |
| Romanów | Romanów 2285L/04 | P | 8 | 0,8 | - | 7:31 | 10:09 | 15:09 | 16:59 |
| Lewandowszczyzna | Lewandowszczyzna 2285L/06 | P | 9,3 | 1,3 | - | 7:32 | 10:10 | 15:10 | 17:00 |
| Piotrkówek | Piotrkówek 835/42A | W | 12 | 2,7 | - | 7:35 | 10:13 | 15:13 | 17:03 |
| Krzczonów | Krzczonów 835/44 | W | 13,4 | 1,4 | - | 7:36 | 10:14 | 15:14 | 17:04 |
| Zielona | Zielona 2287L/20 | P | 15 | 1,6 | - | 7:38 | 10:16 | 15:16 | 17:06 |
| Zielona | Zielona 2287L/22 | P | 15,6 | 0,6 | - | 7:39 | 10:17 | 15:17 | 17:07 |
| Krzczonów | Krzczonów 2287L/24 | P | 16 | 0,4 | - | 7:40 | 10:18 | 15:18 | 17:08 |
| Krzczonów | Krzczonów 2287L/26 | P | 16,9 | 0,9 | - | 7:41 | 10:19 | 15:19 | 17:09 |
| Krzczonów | Krzczonów (dworzec) | X | 17,4 | 0,5 | - | 7:42 | 10:20 | 15:20 | 17:10 |
| Krzczonów | Krzczonów 2272L/36 | P | 17,9 | 0,5 | - | 7:43 | 10:21 | 15:21 | 17:11 |
| Krzczonów Trzeci | Krzczonów Trzeci 2301L/04 | P | 20,1 | 2,2 | - | 7:46 | 10:24 | 15:24 | 17:14 |
| Krzczonów Trzeci | Krzczonów Trzeci 2301L/03 | P | 20,9 | 0,8 | - | 7:47 | 10:25 | 15:25 | 17:15 |
| Krzczonów Drugi | Krzczonów Drugi 2302L/02 | P | 22,1 | 1,2 | - | 7:48 | 10:26 | 15:26 | 17:16 |
| Krzczonów Drugi | Krzczonów Drugi 2302L/04 | P | 23,5 | 1,4 | - | 7:49 | 10:27 | 15:27 | 17:17 |
| Krzczonów Drugi | Krzczonów Drugi 2302L/06 | P | 24 | 0,5 | - | 7:50 | 10:28 | 15:28 | 17:18 |
| Krzczonów Drugi | Krzczonów Drugi 2302L/08 | P | 24,7 | 0,7 | - | 7:51 | 10:29 | 15:29 | 17:19 |
| Sobieska Wola Druga | Sobieska Wola Druga 2302L/10 | P | 26,4 | 1,7 | - | 7:53 | 10:31 | 15:31 | 17:21 |
| Sobieska Wola Druga | Sobieska Wola Druga 2129L/06 | P | 26,6 | 0,2 | - | 7:54 | 10:32 | 15:32 | 17:22 |
| Radomirka | Radomirka 2129L/08 | P | 27,8 | 1,2 | - | 7:55 | 10:33 | 15:33 | 17:23 |
| Gielczew Doły | Gielczew Doły 2129L/10 | P | 29,5 | 1,7 | - | 7:57 | 10:35 | 15:35 | 17:25 |
| Gielczew Doły | Gielczew Doły 2129L/12 | P | 30,4 | 0,9 | - | 7:58 | 10:36 | 15:36 | 17:26 |
| Łosień | Józefin 835/54 | W | 36,2 | 5,8 | V tech. | 8:04 | 10:42 | 15:42 | 17:32 |
| Wysokie, ul. Rynek Jabłonowskich | Wysokie, ul. Rynek Jabłonowskich 2297L/19 | X | 38 | 1,8 | - | 8:06 | 10:44 | 15:44 | 17:34 |

4) Linia nr 4/0609/U Antoniówka – Wysokie – Bychawa

**Antoniówka – Rezerwa – Maciejów Nowy – Maciejów Stary –
Wysokie – Splawy – Stara Wieś Pierwsza – Stara Wieś Druga – Wola
Gałęzowska – Gałęzów – Bychawa (ul. Reymonta)**



Długość linii (w jedną stronę): 36 km

Liczba kursów dziennie: 8 (4 pary kursów)

Dobowa liczba wozokilometrów: 288 km

Zakładana praca eksploatacyjna w latach 2026-2027: 145 728 km

Przebieg trasy wg przystanków – sugerowany rozkład jazdy:

| miejsowość | przystanek | kat. drogi | odl. narast. | odl. m. przyst. | V tech. | kurs 1 | kurs 2 | kurs 3 | kurs 4 |
|----------------------------------|---|------------|--------------|-----------------|---------|--------|--------|--------|--------|
| Antoniówka | Antoniówka 2310L/09 | P | | 0 | - | 6:20 | 8:20 | 13:10 | 15:50 |
| Antoniówka | Antoniówka 2310L/07 | P | 0,7 | 0,7 | - | 6:21 | 8:21 | 13:11 | 15:51 |
| Antoniówka | Antoniówka 2310L/05 | P | 1,1 | 0,4 | - | 6:22 | 8:22 | 13:12 | 15:52 |
| Antoniówka | Antoniówka 2310L/03 | P | 1,5 | 0,4 | - | 6:23 | 8:23 | 13:13 | 15:53 |
| Antoniówka | Antoniówka 2310L/01 | P | 2,9 | 1,4 | - | 6:24 | 8:24 | 13:14 | 15:54 |
| Maciejów Nowy | Maciejów Nowy (128580L P 0+710) | G | 4,6 | 1,7 | - | 6:26 | 8:26 | 13:16 | 15:56 |
| Rezerwa | Rezerwa (128580L L 2+030) | G | 6,1 | 1,5 | - | 6:28 | 8:28 | 13:18 | 15:58 |
| Maciejów Nowy | Maciejów Nowy (128580L L 0+690) | G | 7,5 | 1,4 | - | 6:30 | 8:30 | 13:20 | 16:00 |
| Maciejów Stary | Maciejów Stary 842/27 | W | 9,5 | 2,0 | - | 6:32 | 8:32 | 13:22 | 16:02 |
| Cegielnia | Maciejów – Cegielnia 842/25A | W | 10,7 | 1,2 | - | 6:33 | 8:33 | 13:23 | 16:03 |
| Wysokie, ul. Rynek Jabłonowskich | Wysokie, ul. Rynek Jabłonowskich 2297L/19 | X | 14,4 | 3,7 | V tech. | 6:37 | 8:37 | 13:27 | 16:07 |
| Splawy | Splawy 2297L/17 | P | 17,7 | 3,3 | V tech. | 6:41 | 8:41 | 13:31 | 16:11 |
| Splawy | Splawy 2303L/05 | P | 20,4 | 2,7 | - | 6:44 | 8:44 | 13:34 | 16:14 |
| Stara Wieś Pierwsza | Stara Wieś (rondo) 2303L/03 | P | 21 | 0,6 | - | 6:45 | 8:45 | 13:35 | 16:15 |
| Stara Wieś Pierwsza | Stara Wieś Pierwsza 2303L/01 | P | 22,7 | 1,7 | - | 6:47 | 8:47 | 13:37 | 16:17 |
| Stara Wieś Druga | Stara Wieś - stacja paliw 842/25 | W | 24,5 | 1,8 | - | 6:49 | 8:49 | 13:39 | 16:19 |
| Stara Wieś Druga | Stara Wieś 834/47 | W | 25,5 | 1,0 | - | 6:50 | 8:50 | 13:40 | 16:20 |
| Wola Gałęzowska | Wola Gałęzowska 834/45 | W | 27,3 | 1,8 | - | 6:52 | 8:52 | 13:42 | 16:22 |
| Wola Gałęzowska | Wola Gałęzowska - Kościół 834/43 | W | 28,7 | 1,4 | - | 6:54 | 8:54 | 13:44 | 16:24 |
| Gałęzów | Gałęzów - szkoła 834/41 | W | 30,5 | 1,8 | - | 6:56 | 8:56 | 13:46 | 16:26 |
| Bychawa | Bychawa ul. Partyzantów V - Biała Góra 834/39 | W | 32,1 | 1,6 | - | 6:58 | 8:58 | 13:48 | 16:28 |
| Bychawa | Bychawa ul. Partyzantów IV - os. Południe 834/37 | W | 33,2 | 1,1 | - | 6:59 | 8:59 | 13:49 | 16:29 |
| Bychawa | Bychawa, ul. Piłsudskiego 2287L/02 | P | 34,2 | 1,0 | - | 7:00 | 9:00 | 13:50 | 16:30 |
| Bychawa | Bychawa, ul. Sienkiewicza 2287L/04 | P | 35,6 | 1,4 | - | 7:02 | 9:02 | 13:52 | 16:32 |
| Bychawa | Bychawa, ul. Reymonta (na wysokości działki nr ew. 611) | G | 36 | 0,4 | - | 7:03 | 9:03 | 13:53 | 16:33 |
| miejsowość | przystanek | kat. drogi | odl. narast. | odl. m. przyst. | V tech. | kurs 1 | kurs 2 | kurs 3 | kurs 4 |
| Bychawa, ul. Reymonta | Bychawa, ul. Reymonta (na wysokości działki nr ew. 627/1) | G | 0 | 0 | - | 7:25 | 10:00 | 15:00 | 16:50 |
| Bychawa | Bychawa, ul. Sienkiewicza 2287L/03 | P | 0,3 | 0,3 | - | 7:26 | 10:01 | 15:01 | 16:51 |
| Bychawa | Bychawa, ul. Piłsudskiego 2287L/01 | P | 1,6 | 1,3 | - | 7:28 | 10:03 | 15:03 | 16:53 |
| Bychawa | Bychawa ul. Partyzantów IV - os. Południe 834/38 | W | 2,6 | 1,0 | - | 7:29 | 10:04 | 15:04 | 16:54 |
| Bychawa | Bychawa ul. Partyzantów V - Biała Góra 834/40 | W | 3,8 | 1,2 | - | 7:30 | 10:05 | 15:05 | 16:55 |
| Gałęzów | Gałęzów - szkoła 834/42 | W | 5,3 | 1,5 | - | 7:32 | 10:07 | 15:07 | 16:57 |
| Wola Gałęzowska | Wola Gałęzowska - Kościół 834/44 | W | 7,3 | 2,0 | - | 7:34 | 10:09 | 15:09 | 16:59 |
| Wola Gałęzowska | Wola Gałęzowska 834/46 | W | 8,7 | 1,4 | - | 7:35 | 10:10 | 15:10 | 17:00 |
| Stara Wieś Pierwsza | Stara Wieś Pierwsza 2303L/02 | P | 11,6 | 2,9 | - | 7:38 | 10:13 | 15:13 | 17:03 |
| Stara Wieś Pierwsza | Stara Wieś Pierwsza 2303L/04 | P | 12,5 | 0,9 | - | 7:39 | 10:14 | 15:14 | 17:04 |
| Stara Wieś Pierwsza | Stara Wieś Pierwsza 2303L/06 | P | 13 | 0,5 | - | 7:40 | 10:15 | 15:15 | 17:05 |
| Stara Wieś Pierwsza | Stara Wieś (rondo) 2303L/08 | P | 14,8 | 1,8 | - | 7:42 | 10:17 | 15:17 | 17:07 |
| Splawy | Splawy 2303L/10 | P | 15,5 | 0,7 | - | 7:43 | 10:18 | 15:18 | 17:08 |

| | | | | | | | | | |
|-----------------------------------|---|---|------|-----|---------|------|-------|-------|-------|
| Splawy | Splawy 2297L/18 | P | 17,3 | 1,8 | - | 7:45 | 10:20 | 15:20 | 17:10 |
| Splawy | Splawy 2297L/20 | P | 18,2 | 0,9 | - | 7:46 | 10:21 | 15:21 | 17:11 |
| Wysokie (ul. Rynek Jablonowskich) | Wysokie, ul. Rynek Jablonowskich 2297L/19 | X | 21,4 | 3,2 | V tech. | 7:49 | 10:24 | 15:24 | 17:14 |
| Cegielnia | Maciejów Cegielnia 842/26 | W | 25,1 | 3,7 | V tech. | 7:53 | 10:28 | 15:28 | 17:18 |
| Maciejów Stary | Maciejów Stary 842/28 | W | 26,4 | 1,3 | - | 7:55 | 10:30 | 15:30 | 17:20 |
| Maciejów Nowy | Maciejów Nowy 842/30 | W | 27,4 | 1,0 | - | 7:56 | 10:31 | 15:31 | 17:21 |
| Maciejów Nowy | Maciejów Nowy (128580L P 0+710) | G | 28,3 | 0,9 | - | 7:57 | 10:32 | 15:32 | 17:22 |
| Rezerwa | Rezerwa (128580L L 2+030) | G | 29,7 | 1,4 | - | 7:59 | 10:34 | 15:34 | 17:24 |
| Maciejów Nowy | Maciejów Nowy (128580L L 0+690) | G | 31,1 | 1,4 | - | 8:01 | 10:36 | 15:36 | 17:26 |
| Antoniówka | Antoniówka 2310L/02 | P | 33,5 | 2,4 | - | 8:04 | 10:39 | 15:39 | 17:29 |
| Antoniówka | Antoniówka 2310L/04 | P | 34,2 | 0,7 | - | 8:05 | 10:40 | 15:40 | 17:30 |
| Antoniówka | Antoniówka 2310L/06 | P | 34,6 | 0,4 | - | 8:06 | 10:41 | 15:41 | 17:31 |
| Antoniówka | Antoniówka 2310L/08 | P | 35,1 | 0,5 | - | 8:07 | 10:42 | 15:42 | 17:32 |
| Antoniówka | Antoniówka 2310L/10 | P | 36 | 0,9 | - | 8:08 | 10:43 | 15:43 | 17:33 |

5) Linia nr 5/0609/U Tarnawka Pierwsza – Biskupie – Bychawa

Tarnawka Pierwsza – Zakrzew – Ponikwy – Wólka Ponikiewska – Targowisko – Biskupie – Dragany – Wysokie – Splawy – Kąty – Zaraszów-Kolonia – Zaraszów – Marysin – Bychawa DA

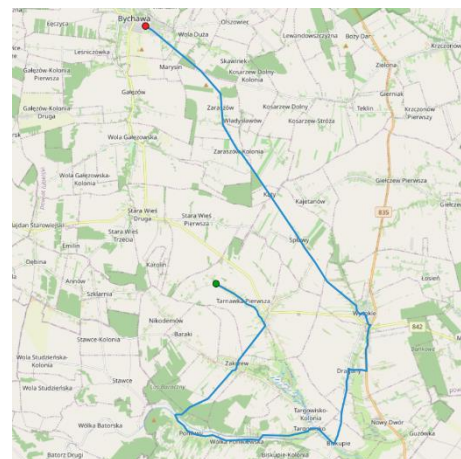
Długość linii (w jedną stronę): 36,5 km

Liczba kursów dziennie: 8 (4 pary kursów)

Dobowa liczba wozokilometrów: 292 km

Zakładana praca eksploatacyjna w latach 2026-2027: 147 752 km

Przebieg trasy wg przystanków – sugerowany rozkład jazdy:



| miejsowość | przystanek | kat. drogi | odl. narast. | odl. m. przyst. | V tech. | kurs 1 | kurs 2 | kurs 3 | kurs 4 |
|----------------------------------|--|------------|--------------|-----------------|---------|--------|--------|--------|--------|
| Tarnawka Pierwsza | Tarnawka Pierwsza (droga 107350L) (rondo) | G | | 0 | - | 6:35 | 8:20 | 13:10 | 14:50 |
| Tarnawka Pierwsza | Tarnawka Pierwsza (droga 107350L) (Kuznia) | G | 1,9 | 1,9 | - | 6:37 | 8:22 | 13:12 | 14:52 |
| Tarnawka Pierwsza | Tarnawka Pierwsza (droga 107359L) (Szkoła) | G | 2,7 | 0,8 | - | 6:38 | 8:23 | 13:13 | 14:53 |
| Ponikwy | Ponikwy 2314L/02 | P | 8,3 | 5,6 | V tech. | 6:44 | 8:29 | 13:19 | 14:59 |
| Ponikwy | Ponikwy 2314L/04 | P | 9 | 0,7 | - | 6:45 | 8:30 | 13:20 | 15:00 |
| Ponikwy | Ponikwy 2314L/06 | P | 9,8 | 0,8 | - | 6:46 | 8:31 | 13:21 | 15:01 |
| Wólka Ponikiewska | Wólka Ponikiewska 2314L/08 | P | 10,7 | 0,9 | - | 6:47 | 8:32 | 13:22 | 15:02 |
| Wólka Ponikiewska | Wólka Ponikiewska 2314L/10 | P | 11,7 | 1,0 | - | 6:48 | 8:33 | 13:23 | 15:03 |
| Targowisko | Targowisko (Podgaj-Budy) 107354L | G | 12 | 0,3 | - | 6:49 | 8:34 | 13:24 | 15:04 |
| Targowisko | Targowisko (Podgaj) 107354L | G | 13,1 | 1,1 | - | 6:50 | 8:35 | 13:25 | 15:05 |
| Biskupie | Biskupie 2306L/20 | P | 14,5 | 1,4 | - | 6:51 | 8:36 | 13:26 | 15:06 |
| Biskupie | Biskupie 2312L/05 | P | 15,2 | 0,7 | - | 6:52 | 8:37 | 13:27 | 15:07 |
| Zabłocie | Zabłocie 2312L/03 | P | 16,9 | 1,7 | - | 6:54 | 8:39 | 13:29 | 15:09 |
| Dragany | Dragany 2312L/01 | P | 17,8 | 0,9 | - | 6:55 | 8:40 | 13:30 | 15:10 |
| Dragany (Młyn) | Dragany 2313L/01 | P | 18,6 | 0,8 | - | 6:56 | 8:41 | 13:31 | 15:11 |
| Dragany | Dragany II 835/57 | W | 19 | 0,4 | - | 6:57 | 8:42 | 13:32 | 15:12 |
| Dragany | Dragany I 835/55 | W | 19,9 | 0,9 | - | 6:58 | 8:43 | 13:33 | 15:13 |
| Wysokie, ul. Rynek Jablonowskich | Wysokie, ul. Rynek Jablonowskich 2297L/19 | P | 21,3 | 1,4 | - | 6:59 | 8:44 | 13:34 | 15:14 |
| Splawy | Splawy 2297L/17 | P | 24,6 | 3,3 | V tech. | 7:03 | 8:48 | 13:38 | 15:18 |

| Splawy | Splawy 2297L/15 | P | 25,6 | 1,0 | - | 7:04 | 8:49 | 13:39 | 15:19 |
|-----------------------------------|--|------------|--------------|-----------------|---------|--------|--------|--------|--------|
| Splawy | Splawy 2297L/13 | P | 26,4 | 0,8 | - | 7:05 | 8:50 | 13:40 | 15:20 |
| Kąty | Kąty 2297L/11 | P | 27,9 | 1,5 | - | 7:06 | 8:51 | 13:41 | 15:21 |
| Urszulin | Urszulin (skrzyż) 2297L/09 | P | 28,5 | 0,6 | - | 7:07 | 8:52 | 13:42 | 15:22 |
| Zaraszów-Kolonia | Zaraszów-Kolonia 2297L/07 | P | 29,1 | 0,6 | - | 7:08 | 8:53 | 13:43 | 15:23 |
| Zaraszów-Kolonia | Zaraszów-Kolonia 2297L/05 | P | 29,8 | 0,7 | - | 7:09 | 8:54 | 13:44 | 15:24 |
| Zaraszów | Zaraszów 2297L/03 | P | 31,5 | 1,7 | - | 7:11 | 8:56 | 13:46 | 15:26 |
| Zaraszów | Zaraszów 2297L/01 | P | 32,1 | 0,6 | - | 7:12 | 8:57 | 13:47 | 15:27 |
| Skawinek | Skawinek 2287L/05 | P | 33,6 | 1,5 | - | 7:14 | 8:59 | 13:49 | 15:29 |
| Bychawa, ul. Sienkiewicza | Bychawa, ul. Sienkiewicza 2287L/03 | P | 35 | 1,4 | - | 7:15 | 9:00 | 13:50 | 15:30 |
| Bychawa, ul. Piłsudskiego LO | Bychawa, ul. Piłsudskiego 2287L/02 | P | 36,5 | 1,5 | - | 7:17 | 9:02 | 13:52 | 15:32 |
| miejsowość | przystanek | kat. drogi | odl. narast. | odl. m. przyst. | V tech. | kurs 1 | kurs 2 | kurs 3 | kurs 4 |
| Bychawa, ul. Piłsudskiego LO | Dworzec komunikacji publicznej w Bychawie | X | 0 | 0,0 | - | 7:30 | 9:30 | 14:00 | 15:45 |
| Bychawa, ul. Sienkiewicza | Bychawa, ul. Sienkiewicza 2287L/04 | P | 1,4 | 1,4 | - | 7:31 | 9:31 | 14:01 | 15:46 |
| Zaraszów | Zaraszów 2297L/02 | P | 2,9 | 1,5 | - | 7:33 | 9:33 | 14:03 | 15:48 |
| Zaraszów | Zaraszów 2297L/04 | P | 4,2 | 1,3 | - | 7:34 | 9:34 | 14:04 | 15:49 |
| Zaraszów | Zaraszów 2297L/06 | P | 5 | 0,8 | - | 7:35 | 9:35 | 14:05 | 15:50 |
| Zaraszów-Kolonia | Zaraszów-Kolonia 2297L/08 | P | 6,5 | 1,5 | - | 7:36 | 9:36 | 14:06 | 15:51 |
| Zaraszów-Kolonia | Zaraszów-Kolonia 2297L/10 | P | 7,3 | 0,8 | - | 7:37 | 9:37 | 14:07 | 15:52 |
| Urszulin (skrzyż) | Urszulin (skrzyż) 2297L/12 | P | 7,8 | 0,5 | - | 7:38 | 9:38 | 14:08 | 15:53 |
| Kąty | Kąty 2297L/14 | P | 8,5 | 0,7 | - | 7:39 | 9:39 | 14:09 | 15:54 |
| Splawy | Splawy 2297L/16 | P | 10 | 1,5 | - | 7:41 | 9:41 | 14:11 | 15:56 |
| Splawy | Splawy 2297L/18 | P | 10,8 | 0,8 | - | 7:42 | 9:42 | 14:12 | 15:57 |
| Splawy | Splawy 2297L/20 | P | 11,8 | 1,0 | - | 7:43 | 9:43 | 14:13 | 15:58 |
| Wysokie (ul. Rynek Jabłonowskich) | Wysokie, ul. Rynek Jabłonowskich 2297L/19 | P | 14,9 | 3,1 | V tech. | 7:46 | 9:46 | 14:16 | 16:01 |
| Dragany | Dragany I 835/56 | W | 16,7 | 1,8 | - | 7:48 | 9:48 | 14:18 | 16:03 |
| Dragany | Dragany 2313L/02 | P | 17,6 | 0,9 | - | 7:49 | 9:49 | 14:19 | 16:04 |
| Dragany | Dragany 2312L/02 | P | 18,5 | 0,9 | - | 7:50 | 9:50 | 14:20 | 16:05 |
| Zabłocie | Zabłocie 2312L/04 | P | 19,3 | 0,8 | - | 7:51 | 9:51 | 14:21 | 16:06 |
| Biskupie | Biskupie 2312L/06 | P | 21 | 1,7 | - | 7:53 | 9:53 | 14:23 | 16:08 |
| Biskupie | Biskupie 2306L/17 | P | 21,6 | 0,6 | - | 7:54 | 9:54 | 14:24 | 16:09 |
| Targowisko | Targowisko (Podgaj) 107354L | G | 23,1 | 1,5 | - | 7:56 | 9:56 | 14:26 | 16:11 |
| Targowisko | Targowisko (Podgaj-Budy) 107354L | G | 24,2 | 1,1 | - | 7:57 | 9:57 | 14:27 | 16:12 |
| Wólka Ponikiewska | Wólka Ponikiewska 2314L/09 | P | 24,5 | 0,3 | - | 7:58 | 9:58 | 14:28 | 16:13 |
| Wólka Ponikiewska | Wólka Ponikiewska 2314L/07 | P | 25,5 | 1,0 | - | 7:59 | 9:59 | 14:29 | 16:14 |
| Ponikwy | Ponikwy 2314L/05 | P | 26,5 | 1,0 | - | 8:00 | 10:00 | 14:30 | 16:15 |
| Ponikwy | Ponikwy 2314L/03 | P | 27,2 | 0,7 | - | 8:01 | 10:01 | 14:31 | 16:16 |
| Ponikwy | Ponikwy 2314L/01 | P | 27,9 | 0,7 | - | 8:02 | 10:02 | 14:32 | 16:17 |
| Zakrzew (UG) | Zakrzew 2306L/12 | P | 31,3 | 3,4 | V tech. | 8:06 | 10:06 | 14:36 | 16:21 |
| Tarnawka Pierwsza | Tarnawka Pierwsza (droga 107350L) (skrzyżowanie z drogą powiatową 2307L) | G | 33,7 | 2,4 | - | 8:09 | 10:09 | 14:39 | 16:24 |
| Tarnawka Pierwsza | Tarnawka Pierwsza (droga 107350L) (sklep) | G | 34,3 | 0,6 | - | 8:10 | 10:10 | 14:40 | 16:25 |
| Tarnawka Pierwsza | Tarnawka Pierwsza (droga 107350L) (kapliczka) | G | 36,5 | 2,2 | - | 8:12 | 10:12 | 14:42 | 16:27 |

6) Linia nr 6/0609/U Bychawa – Osowa – Jabłonna-Majątek

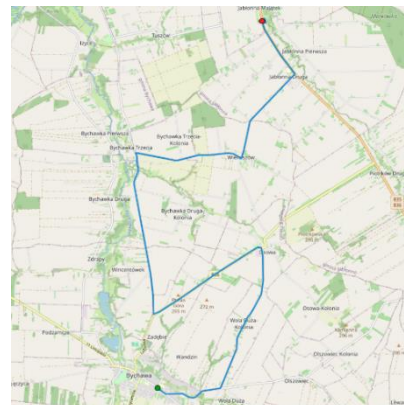
Bychawa DA – Wola Duża – Wola Duża-Kolonia – Osowa – Bychawka Druga-Kolonia – Bychawka Trzecia – Wierciszów – Jabłonna – Druga – Jabłonna Pierwsza – **Jabłonna-Majątek**

Długość linii (w jedną stronę): 20 km

Liczba kursów dziennie: 6 (3 pary kursów)

Dobowa liczba wozokilometrów: 120 km

Zakładana praca eksploatacyjna w latach 2026-2027: 60 720 km

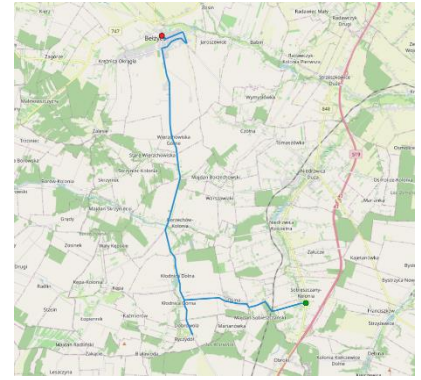


Przebieg trasy wg przystanków – sugerowany rozkład jazdy:

| miejsowość | przystanek | kat. drogi | odl. narast. | odl. m. przyst. | V tech. | kurs 1 | kurs 2 | kurs 3 |
|------------------------------|---|------------|--------------|-----------------|---------|--------|--------|--------|
| Bychawa, ul. Piłsudskiego LO | Dworzec Komunikacji Publicznej w Bychawie | P | | 0 | - | 5:18 | 10:00 | 14:45 |
| Wola Duża-Kolonia | Wola Duża-Kolonia 2283L/05 | P | 3,2 | 3,2 | V tech. | 5:22 | 10:04 | 14:49 |
| Wola Duża-Kolonia | Wola Duża-Kolonia 2283L/03 | P | 4,2 | 1 | - | 5:24 | 10:06 | 14:51 |
| Osowa | Osowa 2283L/01 | P | 5,5 | 1,3 | - | 5:26 | 10:08 | 14:53 |
| Zadębie | Zadębie 836/03A | W | 7,4 | 1,9 | - | 5:28 | 10:10 | 14:55 |
| Wincentówek | Wincentówek 2269L/27 | P | 8,9 | 1,5 | - | 5:30 | 10:12 | 14:57 |
| Wincentówek | Wincentówek 2269L/25 | P | 9,8 | 0,9 | - | 5:31 | 10:13 | 14:58 |
| Bychawka Druga-Kolonia | Bychawka Druga-Kolonia 2269L/23 | P | 10,9 | 1,1 | - | 5:33 | 10:15 | 15:00 |
| Bychawka Druga-Kolonia | Bychawka Druga-Kolonia 2269L/21 | P | 12 | 1,1 | - | 5:35 | 10:17 | 15:02 |
| Bychawka Druga | Bychawka Druga 2269L/19 | P | 12,8 | 0,8 | - | 5:36 | 10:18 | 15:03 |
| Wierciszów | Wierciszów 2280L/02 | P | 15,6 | 2,8 | - | 5:40 | 10:22 | 15:07 |
| Jabłonna Druga | Jabłonna Druga 2280L/06 | P | 17 | 1,4 | - | 5:42 | 10:24 | 15:09 |
| Jabłonna Druga | Jabłonna - III szkoła 835/23 | W | 18,6 | 1,6 | - | 5:44 | 10:26 | 15:11 |
| Jabłonna-Majątek | Jabłonna - II Urząd Gminy 835/21 | W | 20 | 1,4 | - | 5:46 | 10:28 | 15:13 |
| miejsowość | przystanek | kat. drogi | odl. narast. | odl. m. przyst. | V tech. | kurs 1 | kurs 2 | kurs 3 |
| Jabłonna-Majątek | Jabłonna - II Urząd Gminy 835/22 | W | | 0 | - | 5:47 | 11:00 | 15:20 |
| Jabłonna Druga | Jabłonna - III szkoła 835/24 | W | 1,4 | 1,4 | - | 5:49 | 11:02 | 15:22 |
| Jabłonna Druga | Jabłonna Druga 2280L/07 | P | 2,8 | 1,4 | - | 5:51 | 11:04 | 15:24 |
| Wierciszów | Wierciszów 2280L/03 | P | 4,3 | 1,5 | - | 5:53 | 11:06 | 15:26 |
| Bychawka Trzecia-Kolonia | Bychawka Trzecia-Kolonia 2280L/01 | P | 5,4 | 1,1 | - | 5:56 | 11:09 | 15:29 |
| Bychawka Druga | Bychawka Druga 2269L/20 | P | 7,2 | 1,8 | - | 5:57 | 11:10 | 15:30 |
| Bychawka Druga-Kolonia | Bychawka Druga-Kolonia 2269L/22 | P | 8 | 0,8 | - | 5:59 | 11:12 | 15:32 |
| Bychawka Druga-Kolonia | Bychawka Druga-Kolonia 2269L/24 | P | 9,1 | 1,1 | - | 6:01 | 11:14 | 15:34 |
| Wincentówek | Wincentówek 2269L/26 | P | 10,2 | 1,1 | - | 6:03 | 11:16 | 15:36 |
| Wincentówek | Wincentówek 2269L/28 | P | 11 | 0,8 | - | 6:04 | 11:17 | 15:37 |
| Zadębie | Zadębie 836/02A | W | 12,6 | 1,6 | - | 6:06 | 11:19 | 15:39 |
| Osowa | Osowa 2283L/02 | P | 14,4 | 1,8 | - | 6:08 | 11:21 | 15:41 |
| Wola Duża-Kolonia | Wola Duża-Kolonia 2283L/04 | P | 15,7 | 1,3 | - | 6:10 | 11:23 | 15:43 |
| Wola Duża-Kolonia | Wola Duża-Kolonia 2283L/06 | P | 16,7 | 1 | - | 6:11 | 11:24 | 15:44 |
| Bychawa, ul. Piłsudskiego LO | Bychawa, ul. Piłsudskiego 2287L/01 | P | 20 | 3,3 | V tech. | 6:15 | 11:28 | 15:48 |

7) Linia nr 7/0609/U Sobieszczany-Kolonia – Dobrowola – Bełżyce

Sobieszczany-Kolonia – Majdan Sobieszczański – Osina – Kłodnica Górna – Dobrowola – Kłodnica Górna – Kłodnica Dolna – Borzechów – Wierzchowiska Górne – **Bełżyce** (ul. Kazimierska)



Długość linii (w jedną stronę): 26 km

Liczba kursów dziennie: 10 (5 par kursów)

Dobowa liczba wozokilometrów: 260 km

Zakładana praca eksploatacyjna w latach 2026-2027: 131 560 km

Przebieg trasy wg przystanków – sugerowany rozkład jazdy:

| miejsowość | przystanek | kat. drogi | odl. narast. | odl. m. przyst. | V tech. | kurs 1 | kurs 2 | kurs 3 | kurs 4 | kurs 5 |
|-----------------------------------|--|------------|--------------|-----------------|---------|--------|--------|--------|--------|--------|
| Sobieszczany-Kolonia | Sobieszczany 2253L/07 | P | | 0 | - | 6:20 | 7:50 | 9:50 | 13:10 | 15:10 |
| Sobieszczany-Kolonia | Sobieszczany-Kolonia 2253L/05 | P | 1,8 | 1,8 | - | 6:22 | 7:52 | 9:52 | 13:12 | 15:12 |
| Majdan Sobieszczański | Majdan Sobieszczański 2253L/03 | P | 2,7 | 0,9 | - | 6:23 | 7:53 | 9:53 | 13:13 | 15:13 |
| Osina | Osina 2253L/01 | P | 3,9 | 1,2 | - | 6:24 | 7:54 | 9:54 | 13:14 | 15:14 |
| Kłodnica Dolna | Kłodnica Dolna 2247L/11 | P | 6,9 | 3 | V tech. | 6:28 | 7:58 | 9:58 | 13:18 | 15:18 |
| Dobrowola | Dobrowola 2247L/10 | P | 8,4 | 1,5 | - | 6:30 | 8:00 | 10:00 | 13:20 | 15:20 |
| Kłodnica Dolna (stary Kościół) | Kłodnica Dolna 2247L/09 | P | 10,6 | 2,2 | - | 6:33 | 8:03 | 10:03 | 13:23 | 15:23 |
| Kłodnica Dolna | Kłodnica Dolna 2247L/07 | P | 11,8 | 1,2 | - | 6:34 | 8:04 | 10:04 | 13:24 | 15:24 |
| Borzechów | Borzechów 2247L/05 | P | 14,2 | 2,4 | - | 6:37 | 8:07 | 10:07 | 13:27 | 15:27 |
| Łączki-Pawówek | Łączki-Pawówek 2246L/09 | P | 17 | 2,8 | - | 6:41 | 8:11 | 10:11 | 13:31 | 15:31 |
| Wierzchowiska Górne | Wierzchowiska Górne 2246L/07 | P | 18,2 | 1,2 | - | 6:43 | 8:13 | 10:13 | 13:33 | 15:33 |
| Wierzchowiska Górne | Wierzchowiska Górne 2246L/05 | P | 18,7 | 0,5 | - | 6:44 | 8:14 | 10:14 | 13:34 | 15:34 |
| Bełżyce, ul. Przemysłowa (Szkoła) | ul. Przemysłowa Bełżyce 2246L/03 | P | 21,5 | 2,8 | - | 6:48 | 8:18 | 10:18 | 13:38 | 15:38 |
| Bełżyce, ul. Przemysłowa (Stacja) | ul. Przemysłowa Bełżyce 2246L/01 | P | 22,1 | 0,6 | - | 6:49 | 8:19 | 10:19 | 13:39 | 15:39 |
| Bełżyce, ul. Wilczyńskiego | Bełżyce– ul. ks. Bp. Wilczyńskiego /10 | G | 23,2 | 1,1 | - | 6:50 | 8:20 | 10:20 | 13:40 | 15:40 |
| Bełżyce, ul. Nachmana | Bełżyce, ul. Bychawska 2427L/01 | G | 24,4 | 1,2 | - | 6:52 | 8:22 | 10:22 | 13:42 | 15:42 |
| Bełżyce, ul. Kazimierska | Bełżyce - ul. Kazimierska /10 | X | 25,5 | 1,1 | - | 6:53 | 8:23 | 10:23 | 13:43 | 15:43 |
| miejsowość | przystanek | kat. drogi | odl. narast. | odl. m. przyst. | V tech. | kurs 1 | kurs 2 | kurs 3 | kurs 4 | kurs 5 |
| Bełżyce, ul. Fabryczna | Bełżyce - ul. Kazimierska /10 | X | | 0 | - | 7:10 | 9:10 | 10:50 | 14:30 | 15:50 |
| Bełżyce, ul. Bychawska | Bełżyce, ul. Lubelska 2427L/02 | P | 1 | 1 | - | 7:11 | 9:11 | 10:51 | 14:31 | 15:51 |
| Bełżyce, ul. Kazimierska | Bełżyce - ul. Fabryczna /10 | G | 1,7 | 0,7 | - | 7:12 | 9:12 | 10:52 | 14:32 | 15:52 |
| Bełżyce, ul. Przemysłowa (Stacja) | ul. Przemysłowa Bełżyce 2246L/02 | P | 4,4 | 2,7 | - | 7:15 | 9:15 | 10:55 | 14:35 | 15:55 |
| Bełżyce, ul. Przemysłowa (Szkoła) | ul. Przemysłowa Bełżyce 2246L/04 | P | 5 | 0,6 | - | 7:16 | 9:16 | 10:56 | 14:36 | 15:56 |
| Wierzchowiska Górne | Wierzchowiska Górne 2246L/06 | P | 7,8 | 2,8 | - | 7:20 | 9:20 | 11:00 | 14:40 | 16:00 |
| Wierzchowiska Górne | Wierzchowiska Górne 2246L/08 | P | 8,4 | 0,6 | - | 7:21 | 9:21 | 11:01 | 14:41 | 16:01 |
| Łączki-Pawówek | Łączki-Pawówek 2246L/10 | P | 9,5 | 1,1 | - | 7:22 | 9:22 | 11:02 | 14:42 | 16:02 |
| Borzechów | Borzechów 2247L/06 | P | 12,4 | 2,9 | - | 7:26 | 9:26 | 11:06 | 14:46 | 16:06 |
| Kłodnica Dolna | Kłodnica Dolna 2247L/08 | P | 14,7 | 2,3 | - | 7:29 | 9:29 | 11:09 | 14:49 | 16:09 |
| Kłodnica Dolna (stary Kościół) | Kłodnica Dolna 2247L/09 | P | 15,9 | 1,2 | - | 7:30 | 9:30 | 11:10 | 14:50 | 16:10 |
| Kłodnica Dolna | Kłodnica Dolna 2247L/11 | P | 16,7 | 0,8 | - | 7:31 | 9:31 | 11:11 | 14:51 | 16:11 |
| Dobrowola | Dobrowola 2247L/10 | P | 18,1 | 1,4 | - | 7:33 | 9:33 | 11:13 | 14:53 | 16:13 |
| Osina | Osina 2253L/02 | P | 22,8 | 4,7 | V tech. | 7:39 | 9:39 | 11:19 | 14:59 | 16:19 |
| Majdan Sobieszczański | Majdan Sobieszczański 2253L/04 | P | 23,9 | 1,1 | - | 7:40 | 9:40 | 11:20 | 15:00 | 16:20 |
| Sobieszczany-Kolonia | Sobieszczany-Kolonia 2253L/06 | P | 24,8 | 0,9 | - | 7:41 | 9:41 | 11:21 | 15:01 | 16:21 |
| Sobieszczany-Kolonia | Sobieszczany-Kolonia OSP | X | 26,5 | 1,7 | - | 7:43 | 9:43 | 11:23 | 15:03 | 16:23 |

8) Linia nr 8/0609/U Białawoda – Skrzyniec – Bełżyce

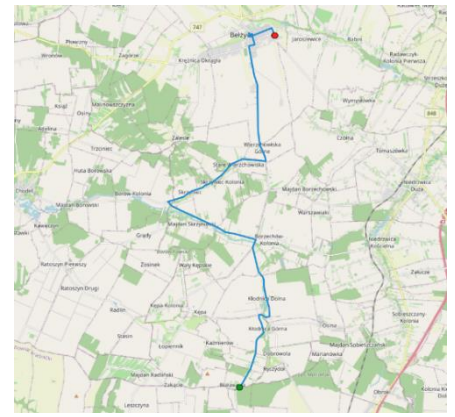
Białawoda – Kłodnica Górna – Kłodnica Dolna – Borzechów – Majdan Skrzyniecki – Skrzyniec – Wierzchowiska Górne – Bełżyce

Długość linii (w jedną stronę): 25 km

Liczba kursów dziennie: 10 (5 par kursów)

Dobowa liczba wozokilometrów: 250

Zakładana praca eksploatacyjna w latach 2026-2027: 126 500 km



Przebieg trasy wg przystanków – sugerowany rozkład jazdy:

| miejsowość | przystanek | kat. drogi | odl. narast. | odl. m. przyst. | V tech. | kurs 1 | kurs 2 | kurs 3 | kurs 4 | kurs 5 |
|-----------------------------------|---|------------|--------------|-----------------|---------|--------|--------|--------|--------|--------|
| Białawoda | Białawoda 2251L/05 | P | | 0 | - | 6:40 | 9:15 | 11:40 | 13:40 | 15:30 |
| Dąbrowa | Dąbrowa 2251L/03 | P | 1,5 | 1,5 | - | 6:42 | 9:17 | 11:42 | 13:42 | 15:32 |
| Kłodnica Górna | Kłodnica Górna 2251L/01 | P | 2,8 | 1,3 | - | 6:44 | 9:19 | 11:44 | 13:44 | 15:34 |
| Kłodnica Dolna (stary Kościół) | Kłodnica Dolna 2247L/09 | P | 4,1 | 1,3 | - | 6:45 | 9:20 | 11:45 | 13:45 | 15:35 |
| Kłodnica Dolna | Kłodnica Dolna 2247L/07 | P | 5,3 | 1,2 | - | 6:46 | 9:21 | 11:46 | 13:46 | 15:36 |
| Borzechów | Borzechów 2247L/05 | P | 7,7 | 2,4 | - | 6:49 | 9:24 | 11:49 | 13:49 | 15:39 |
| Majdan Skrzyniecki | Majdan Skrzyniecki 2247L/03 | P | 9,6 | 1,9 | - | 6:51 | 9:26 | 11:51 | 13:51 | 15:41 |
| Majdan Skrzyniecki | Majdan Skrzyniecki 2247L/01 | P | 10,5 | 0,9 | - | 6:52 | 9:27 | 11:52 | 13:52 | 15:42 |
| Skrzyniec | Skrzyniec 2245L/02 | P | 13,9 | 3,4 | - | 6:56 | 9:31 | 11:56 | 13:56 | 15:46 |
| Skrzyniec | Skrzyniec 2245L/04 | P | 14,2 | 0,3 | - | 6:57 | 9:32 | 11:57 | 13:57 | 15:47 |
| Stare Wierzchowiska | Stare Wierzchowiska 2245L/06 | P | 15,7 | 1,5 | - | 6:59 | 9:34 | 11:59 | 13:59 | 15:49 |
| Wierzchowiska Górne | Wierzchowiska Górne 2246L/07 | P | 17,5 | 1,8 | - | 7:01 | 9:36 | 12:01 | 14:01 | 15:51 |
| Wierzchowiska Górne | Wierzchowiska Górne 2246L/05 | P | 18 | 0,5 | - | 7:02 | 9:37 | 12:02 | 14:02 | 15:52 |
| Bełżyce, ul. Przemysłowa (Szkoła) | ul. Przemysłowa Bełżyce 2246L/03 | P | 20,8 | 2,8 | - | 7:05 | 9:40 | 12:05 | 14:05 | 15:55 |
| Bełżyce, ul. Przemysłowa (Stacja) | ul. Przemysłowa Bełżyce 2246L/01 | P | 21,4 | 0,6 | - | 7:06 | 9:41 | 12:06 | 14:06 | 15:56 |
| Bełżyce, ul. Wilczyńskiego | Bełżyce – ul. ks. Bp. Wilczyńskiego /10 | G | 22,4 | 1 | - | 7:07 | 9:42 | 12:07 | 14:07 | 15:57 |
| Bełżyce, ul. Nachmana | Bełżyce – ul. Jakuba Nachmana / 10 | G | 22,9 | 0,5 | - | 7:08 | 9:43 | 12:08 | 14:08 | 15:58 |
| Bełżyce, ul. Kazimierska | Bełżyce - ul. Kazimierska /10 | X | 23,3 | 0,4 | - | 7:09 | 9:44 | 12:09 | 14:09 | 15:59 |
| Bełżyce, ul. Lubelska | Bełżyce, ul. Lubelska 2427L/02 | P | 24,3 | 1 | - | 7:10 | 9:45 | 12:10 | 14:10 | 16:00 |
| Bełżyce, ul. Fabryczna | Bełżyce, ul. Fabryczna/10 | G | 25 | 0,7 | - | 7:11 | 9:46 | 12:11 | 14:11 | 16:01 |
| miejsowość | przystanek | kat. drogi | odl. narast. | odl. m. przyst. | V tech. | kurs 1 | kurs 2 | kurs 3 | kurs 4 | kurs 5 |
| Bełżyce, ul. Fabryczna | Bełżyce, ul. Fabryczna/10 | G | | 0 | - | 8:30 | 11:00 | 12:20 | 14:50 | 16:10 |
| Bełżyce, ul. Bychawska | Bełżyce, ul. Bychawska 2427L/01 | P | 0,7 | 0,7 | - | 8:31 | 11:01 | 12:21 | 14:51 | 16:11 |
| Bełżyce, ul. Kazimierska | Bełżyce - ul. Kazimierska /10 | X | 1,8 | 1,1 | - | 8:32 | 11:02 | 12:22 | 14:52 | 16:12 |
| Bełżyce, ul. Przemysłowa (Stacja) | ul. Przemysłowa Bełżyce 2246L/02 | P | 3,5 | 1,7 | - | 8:34 | 11:04 | 12:24 | 14:54 | 16:14 |
| Bełżyce, ul. Przemysłowa (Szkoła) | ul. Przemysłowa Bełżyce 2246L/04 | P | 4,1 | 0,6 | - | 8:35 | 11:05 | 12:25 | 14:55 | 16:15 |
| Wierzchowiska Górne | Wierzchowiska Górne 2246L/06 | P | 6,9 | 2,8 | - | 8:38 | 11:08 | 12:28 | 14:58 | 16:18 |
| Wierzchowiska Górne | Wierzchowiska Górne 2246L/08 | P | 7,4 | 0,5 | - | 8:39 | 11:09 | 12:29 | 14:59 | 16:19 |
| Stare Wierzchowiska | Stare Wierzchowiska 2245L/05 | P | 9,1 | 1,7 | - | 8:41 | 11:11 | 12:31 | 15:01 | 16:21 |
| Skrzyniec | Skrzyniec 2245L/03 | P | 10,6 | 1,5 | - | 8:43 | 11:13 | 12:33 | 15:03 | 16:23 |
| Skrzyniec | Skrzyniec 2245L/ 01 | P | 10,9 | 0,3 | - | 8:44 | 11:14 | 12:34 | 15:04 | 16:24 |
| Majdan Skrzyniecki | Majdan Skrzyniecki 2247L/02 | P | 14,3 | 3,4 | - | 8:48 | 11:18 | 12:38 | 15:08 | 16:28 |
| Borzechów | Borzechów 2247L/04 | P | 15,4 | 1,1 | - | 8:49 | 11:19 | 12:39 | 15:09 | 16:29 |
| Borzechów | Borzechów 2247L/06 | P | 17,2 | 1,8 | - | 8:51 | 11:21 | 12:41 | 15:11 | 16:31 |
| Kłodnica Dolna | Kłodnica Dolna 2247L/08 | P | 19,5 | 2,3 | - | 8:54 | 11:24 | 12:44 | 15:14 | 16:34 |
| Kłodnica Dolna (stary Kościół) | Kłodnica Dolna 2247L/09 | P | 20,7 | 1,2 | - | 8:55 | 11:25 | 12:45 | 15:15 | 16:35 |
| Kłodnica Górna | Kłodnica Górna 2251L/02 | P | 22 | 1,3 | - | 8:57 | 11:27 | 12:47 | 15:17 | 16:37 |
| Dąbrowa | Dąbrowa 2251L/04 | P | 23,4 | 1,4 | - | 8:59 | 11:29 | 12:49 | 15:19 | 16:39 |
| Białawoda | Białawoda 2251L/06 | P | 25 | 1,6 | - | 9:01 | 11:31 | 12:51 | 15:21 | 16:41 |

9) Linia nr 9/0609/U Sporniak – Ignaców – Bełżyce

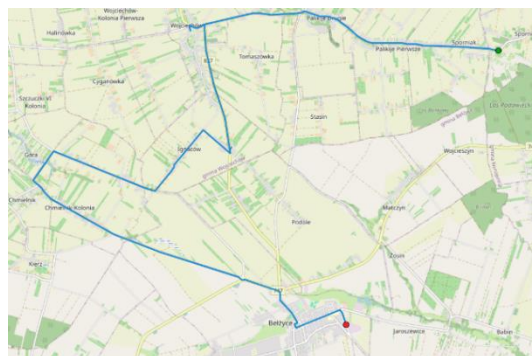
Sporniak – Palikije – Wojciechów – Tomaszówka – Ignaców – Góra – Chmielnik-Kolonia – **Bełżyce**

Długość linii (w jedną stronę): 25,5 km

Liczba kursów dziennie: 10 (5 par kursów)

Dobowa liczba wozokilometrów: 255 km

Zakładana praca eksploatacyjna w latach 2026-2027: 129 030 km



Przebieg trasy wg przystanków – sugerowany rozkład jazdy:

| miejsowość | przystanek | kat. drogi | odl. narast. | odl. m. przyst. | V tech. | kurs 1 | kurs 2 | kurs 3 | kurs 4 | kurs 5 |
|--------------------------|---------------------------------|------------|--------------|-----------------|---------|--------|--------|--------|--------|--------|
| Sporniak | Sporniak 2229L/14 | P | | | - | 6:00 | 7:40 | 10:00 | 12:45 | 15:00 |
| Sporniak | Sporniak 2229L/11 | P | 1,2 | 1,2 | - | 6:02 | 7:42 | 10:02 | 12:47 | 15:02 |
| Palikije Pierwsze | Palikije Pierwsze 2229L/09 | P | 2,3 | 1,1 | - | 6:03 | 7:43 | 10:03 | 12:48 | 15:03 |
| Palikije Pierwsze | Palikije Pierwsze 2229L/07 | P | 3,5 | 1,2 | - | 6:05 | 7:45 | 10:05 | 12:50 | 15:05 |
| Palikije Drugie | Palikije Drugie 2229L/05 | P | 4,5 | 1 | - | 6:06 | 7:46 | 10:06 | 12:51 | 15:06 |
| Palikije Drugie | Palikije Drugie 2229L/03 | P | 4,7 | 0,2 | - | 6:07 | 7:47 | 10:07 | 12:52 | 15:07 |
| Maszki | Maszki 2229L/01 | P | 5,7 | 1 | - | 6:08 | 7:48 | 10:08 | 12:53 | 15:08 |
| Wojciechów | Wojciechów 106915L | G | 7,4 | 1,7 | - | 6:10 | 7:50 | 10:10 | 12:55 | 15:10 |
| Ignaców | Olszynki 827/10 | W | 9,6 | 2,2 | - | 6:13 | 7:53 | 10:13 | 12:58 | 15:13 |
| Ignaców | Ignaców 106915L | G | 12 | 2,4 | - | 6:16 | 7:56 | 10:16 | 13:01 | 15:16 |
| Ignaców | Ignaców 2238L/07 | P | 13,5 | 1,5 | - | 6:18 | 7:58 | 10:18 | 13:03 | 15:18 |
| Chmielnik Kolonia | Chmielnik-Kolonia 2238L/05 | P | 14,3 | 0,8 | - | 6:19 | 7:59 | 10:19 | 13:04 | 15:19 |
| Chmielnik | Chmielnik 2239L/05 | P | 16,9 | 2,6 | - | 6:22 | 8:02 | 10:22 | 13:07 | 15:22 |
| Chmielnik Kolonia | Chmielnik-Kolonia 2239L/03 | P | 17,9 | 1 | - | 6:23 | 8:03 | 10:23 | 13:08 | 15:23 |
| Chmielnik Kolonia | Chmielnik-Kolonia 2239L/01 | P | 19 | 1,1 | - | 6:24 | 8:04 | 10:24 | 13:09 | 15:24 |
| Bełżyce, ul. Kazimierska | Bełżyce - ul. Kazimierska /10 | X | 23,6 | 4,6 | V tech. | 6:30 | 8:10 | 10:30 | 13:15 | 15:30 |
| Bełżyce, ul. Lubelska | Bełżyce, ul. Lubelska 2427L/02 | P | 24,6 | 1 | - | 6:31 | 8:11 | 10:31 | 13:16 | 15:31 |
| Bełżyce, ul. Fabryczna | Bełżyce, ul. Fabryczna/10 | G | 25,5 | 0,9 | - | 6:32 | 8:12 | 10:32 | 13:17 | 15:32 |
| miejsowość | przystanek | kat. drogi | odl. narast. | odl. m. przyst. | V tech. | kurs 1 | kurs 2 | kurs 3 | kurs 4 | kurs 5 |
| Bełżyce, ul. Fabryczna | Bełżyce, ul. Fabryczna/10 | G | | 0 | - | 6:50 | 8:25 | 11:00 | 13:50 | 15:55 |
| Bełżyce, ul. Bychawska | Bełżyce, ul. Bychawska 2427L/01 | P | 0,7 | 0,7 | - | 6:51 | 8:26 | 11:01 | 13:51 | 15:56 |
| Bełżyce, ul. Kazimierska | Bełżyce - ul. Kazimierska /10 | X | 1,8 | 1,1 | - | 6:52 | 8:27 | 11:02 | 13:52 | 15:57 |
| Chmielnik Kolonia | Chmielnik-Kolonia 2239L/02 | P | 6,6 | 4,8 | V tech. | 6:58 | 8:33 | 11:08 | 13:58 | 16:03 |
| Chmielnik Kolonia | Chmielnik-Kolonia 2239L/04 | P | 7,7 | 1,1 | - | 6:59 | 8:34 | 11:09 | 13:59 | 16:04 |
| Chmielnik | Chmielnik-Kolonia 2239L/06 | P | 8,6 | 0,9 | - | 7:00 | 8:35 | 11:10 | 14:00 | 16:05 |
| Chmielnik Kolonia | Chmielnik-Kolonia 2238L/08 | P | 11,2 | 2,6 | - | 7:03 | 8:38 | 11:13 | 14:03 | 16:08 |
| Ignaców | Ignaców 106915L | G | 13,4 | 2,2 | - | 7:06 | 8:41 | 11:16 | 14:06 | 16:11 |
| Ignaców | Ignaców 827/11 | W | 14,6 | 1,2 | - | 7:08 | 8:43 | 11:18 | 14:08 | 16:13 |
| Ignaców | Olszynki 827/09 | W | 15,9 | 1,3 | - | 7:10 | 8:45 | 11:20 | 14:10 | 16:15 |
| Wojciechów | Wojciechów 106915L | G | 18 | 2,1 | - | 7:13 | 8:48 | 11:23 | 14:13 | 16:18 |
| Maszki | Maszki 2229L/02 | P | 19,8 | 1,8 | - | 7:15 | 8:50 | 11:25 | 14:15 | 16:20 |
| Palikije Drugie | Palikije Drugie 2229L/04 | P | 20,7 | 0,9 | - | 7:16 | 8:51 | 11:26 | 14:16 | 16:21 |
| Palikije Drugie | Palikije Drugie 2229L/06 | P | 21 | 0,3 | - | 7:17 | 8:52 | 11:27 | 14:17 | 16:22 |
| Palikije Pierwsze | Palikije Pierwsze 2229L/08 | P | 22,1 | 1,1 | - | 7:18 | 8:53 | 11:28 | 14:18 | 16:23 |
| Sporniak | Sporniak 2229L/10 | P | 23,2 | 1,1 | - | 7:19 | 8:54 | 11:29 | 14:19 | 16:24 |
| Sporniak | Sporniak 2229L/12 | P | 24,3 | 1,1 | - | 7:20 | 8:55 | 11:30 | 14:20 | 16:25 |
| Sporniak | Sporniak 2229L/14 | P | 25,5 | 1,2 | - | 7:22 | 8:57 | 11:32 | 14:22 | 16:27 |

10) Linia nr 10/0609/U Wojciechów – Cuple – Bełżyce

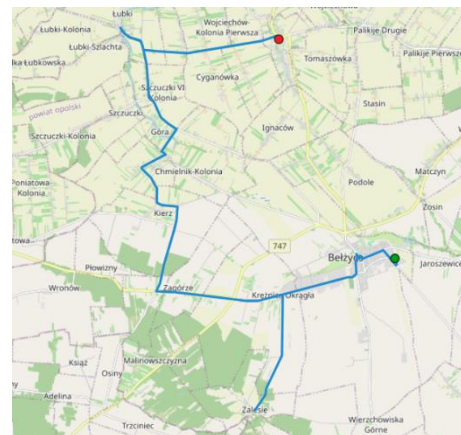
Wojciechów – Romanówka – Cyganówka – Wojciechów-Kolonia Pierwsza – Halinówka – Łubki – Szczuczki VI Kolonia – Góra – Chmielnik – Kierz – Cuple – Krężnica Okrągła – Zalesie – Krężnica Okrągła – Bełżyce

Długość linii (w jedną stronę): 31,5 km

Liczba kursów dziennie: 10 (5 par kursów)

Dobowa liczba wozokilometrów: 315 km

Zakładana praca eksploatacyjna w latach 2026-2027: 159 390 km



Przebieg trasy wg przystanków – sugerowany rozkład jazdy:

| mięscowość | przystanek | kat. drogi | odl. narast. | odl. m. przyst. | V tech. | kurs 1 | kurs 2 | kurs 3 | kurs 4 | kurs 5 |
|----------------------------------|---|------------|--------------|-----------------|---------|--------|--------|--------|--------|--------|
| Wojciechów | Wojciechów 106915L | G | | 0 | - | 6:50 | 8:40 | 10:30 | 12:10 | 14:25 |
| Romanówka | Wojciechów-Kolonia Pierwsza 2236L/11 | P | 1,6 | 1,6 | - | 6:52 | 8:42 | 10:32 | 12:12 | 14:27 |
| Cyganówka | Wojciechów Kolonia Pierwsza 2236L/09 | P | 2,4 | 0,8 | - | 6:53 | 8:43 | 10:33 | 12:13 | 14:28 |
| Halinówka | Halinówka 2236L/07 | P | 3,1 | 0,7 | - | 6:54 | 8:44 | 10:34 | 12:14 | 14:29 |
| Łubki | Łubki 2236L/05 | P | 4,4 | 1,3 | - | 6:56 | 8:46 | 10:36 | 12:16 | 14:31 |
| Łubki (sklep) | Łubki 2236L/04 | P | 5,4 | 1 | - | 6:57 | 8:47 | 10:37 | 12:17 | 14:32 |
| Halinówka (Szczuczki VI Kolonia) | Halinówka 2238L/02 | P | 6,6 | 1,2 | - | 6:58 | 8:48 | 10:38 | 12:18 | 14:33 |
| Szczuczki | Szczuczki 2238L/04 | P | 7,8 | 1,2 | - | 6:59 | 8:49 | 10:39 | 12:19 | 14:34 |
| Góra | Góra (skrzyżowanie) 2238L/06 | P | 9,2 | 1,4 | - | 7:01 | 8:51 | 10:41 | 12:21 | 14:36 |
| Chmielnik | Chmielnik 2240L/02 | P | 10,9 | 1,7 | - | 7:03 | 8:53 | 10:43 | 12:23 | 14:38 |
| Chmielnik | Chmielnik 2240L/04 | P | 11,5 | 0,6 | - | 7:04 | 8:54 | 10:44 | 12:24 | 14:39 |
| Kierz | Kierz 2240L/06 | P | 12,6 | 1,1 | - | 7:05 | 8:55 | 10:45 | 12:25 | 14:40 |
| Kierz | Kierz 2240L/08 | P | 13,6 | 1 | - | 7:06 | 8:56 | 10:46 | 12:26 | 14:41 |
| Cuple | Cuple - skrzyżowanie 832/30 | P | 15,7 | 2,1 | - | 7:08 | 8:58 | 10:48 | 12:28 | 14:43 |
| Zagórze | Zagórze 832/32 | W | 16,6 | 0,9 | - | 7:09 | 8:59 | 10:49 | 12:29 | 14:44 |
| Krężnica Okrągła | Krężnica 832/34 | W | 17,4 | 0,8 | - | 7:10 | 9:00 | 10:50 | 12:30 | 14:45 |
| Krężnica Okrągła | Krężnica Okrągła CPN 2423L/02 | P | 18,4 | 1 | - | 7:11 | 9:01 | 10:51 | 12:31 | 14:46 |
| Krężnica Okrągła | Krężnica Okrągła 2423L/04 | P | 19,2 | 0,8 | - | 7:12 | 9:02 | 10:52 | 12:32 | 14:47 |
| Zalesie | Zalesie | P | 23,2 | 4 | V tech. | 7:17 | 9:07 | 10:57 | 12:37 | 14:52 |
| Krężnica Okrągła | Krężnica Okrągła 2423L/06 | P | 27,1 | 3,9 | V tech. | 7:22 | 9:12 | 11:02 | 12:42 | 14:57 |
| Bełżyce, ul. Kościuszki | Bełżyce, ul. Kościuszki (szkoła) 2423L/08 | P | 27,9 | 0,8 | - | 7:23 | 9:13 | 11:03 | 12:43 | 14:58 |
| Bełżyce, ul. Kościuszki | Bełżyce, ul. Kościuszki (Wzgórze) 2423L/10 | P | 28,8 | 0,9 | - | 7:24 | 9:14 | 11:04 | 12:44 | 14:59 |
| Bełżyce, ul. Wilczyńskiego | Bełżyce – ul. ks. Bp. Wilczyńskiego /10 | G | 29,6 | 0,8 | - | 7:25 | 9:15 | 11:05 | 12:45 | 15:00 |
| Bełżyce, ul. Nachmana | Bełżyce – ul. Jakuba Nachmana / 10 | G | 30,1 | 0,5 | - | 7:26 | 9:16 | 11:06 | 12:46 | 15:01 |
| Bełżyce, ul. Lubelska | Bełżyce, ul. Lubelska 2427L/02 | P | 30,7 | 0,6 | - | 7:27 | 9:17 | 11:07 | 12:47 | 15:02 |
| Bełżyce, ul. Fabryczna | Bełżyce, ul. Fabryczna/10 | G | 31,5 | 0,8 | - | 7:28 | 9:18 | 11:08 | 12:48 | 15:03 |
| mięscowość | przystanek | kat. drogi | odl. narast. | odl. m. przyst. | V tech. | kurs 1 | kurs 2 | kurs 3 | kurs 4 | kurs 5 |
| Bełżyce, ul. Fabryczna | Bełżyce, ul. Fabryczna/10 | G | | | - | 7:45 | 9:35 | 11:20 | 13:30 | 15:20 |
| Bełżyce, ul. Bychawska | Bełżyce, ul. Bychawska 2427L/01 | P | 0,7 | 0,7 | - | 7:46 | 9:36 | 11:21 | 13:31 | 15:21 |
| Bełżyce, ul. Kazimierska | Bełżyce - ul. Kazimierska /10 | X | 1,8 | 1,1 | - | 7:47 | 9:37 | 11:22 | 13:32 | 15:22 |
| Bełżyce, ul. Kościuszki | Bełżyce, ul. Kościuszki (cmentarz) 2423L/11 | P | 2,7 | 0,9 | - | 7:48 | 9:38 | 11:23 | 13:33 | 15:23 |
| Bełżyce, ul. Kościuszki | Bełżyce, ul. Kościuszki (Wzgórze) 2423L/09 | P | 3,3 | 0,6 | - | 7:49 | 9:39 | 11:24 | 13:34 | 15:24 |
| Bełżyce, ul. Kościuszki | Bełżyce, ul. Kościuszki (szkoła) 2423L/07 | P | 4,1 | 0,8 | - | 7:50 | 9:40 | 11:25 | 13:35 | 15:25 |

| | | | | | | | | | | |
|-------------------|----------------------------------|---|------|-----|------------|------|-------|-------|-------|-------|
| Zalesie | Zalesie | P | 8,5 | 4,4 | V tech. | 7:55 | 9:45 | 11:30 | 13:40 | 15:30 |
| Krężnica Okrągła | Krężnica Okrągła 2423L/05 | P | 12,2 | 3,7 | V tech. | 7:59 | 9:49 | 11:34 | 13:44 | 15:34 |
| Krężnica Okrągła | Krężnica Okrągła 2423L/03 | P | 12,7 | 0,5 | - | 8:00 | 9:50 | 11:35 | 13:45 | 15:35 |
| Krężnica Okrągła | Krężnica Okrągła CPN 2423L/01 | P | 13,4 | 0,7 | - | 8:01 | 9:51 | 11:36 | 13:46 | 15:36 |
| Krężnica Okrągła | Krężnica 832/33 | W | 14,4 | 1 | - | 8:02 | 9:52 | 11:37 | 13:47 | 15:37 |
| Zagórze | Zagórze 832/31 | W | 15,2 | 0,8 | - | 8:03 | 9:53 | 11:38 | 13:48 | 15:38 |
| Kierz | Kierz 2240L/07 | P | 18,2 | 3 | V tech. | 8:07 | 9:57 | 11:42 | 13:52 | 15:42 |
| Kierz | Kierz 2240L/05 | P | 19,1 | 0,9 | - | 8:08 | 9:58 | 11:43 | 13:53 | 15:43 |
| Chmielnik | Chmielnik 2240L/03 | P | 20,3 | 1,2 | - | 8:09 | 9:59 | 11:44 | 13:54 | 15:44 |
| Chmielnik | Chmielnik 2240L/01 | P | 20,9 | 0,6 | - | 8:10 | 10:00 | 11:45 | 13:55 | 15:45 |
| Chmielnik Kolonia | Chmielnik-Kolonia 2239L/06 | P | 21,5 | 0,6 | - | 8:11 | 10:01 | 11:46 | 13:56 | 15:46 |
| Góra | Góra (skrzyżowanie) 2238L/03 | P | 22,5 | 1 | - | 8:12 | 10:02 | 11:47 | 13:57 | 15:47 |
| Szczuczki | Szczuczki 2238L/01 | P | 23,9 | 1,4 | - | 8:14 | 10:04 | 11:49 | 13:59 | 15:49 |
| Łubki | Łubki 2236L/05 | P | 25,2 | 1,3 | - | 8:16 | 10:06 | 11:51 | 14:01 | 15:51 |
| Łubki (sklep) | Łubki 2236L/04 | P | 26,2 | 1 | - | 8:17 | 10:07 | 11:52 | 14:02 | 15:52 |
| Halinówka | Halinówka 2236L/06 | P | 27,3 | 1,1 | - | 8:18 | 10:08 | 11:53 | 14:03 | 15:53 |
| Halinówka | Wojciechów 2236L/08 | P | 28,6 | 1,3 | - | 8:20 | 10:10 | 11:55 | 14:05 | 15:55 |
| Cyganówka | Wojciechów 2236L/10 | P | 29,2 | 0,6 | - | 8:21 | 10:11 | 11:56 | 14:06 | 15:56 |
| Romanówka | Wojciechów 2236L/12 | P | 30 | 0,8 | - | 8:22 | 10:12 | 11:57 | 14:07 | 15:57 |
| Wojciechów | Wojciechów 106915L | G | 31,5 | 1,5 | - | 8:24 | 10:14 | 11:59 | 14:09 | 15:59 |

11) Linia nr 11/0609/U Franciszków – Iżyce – Bychawa

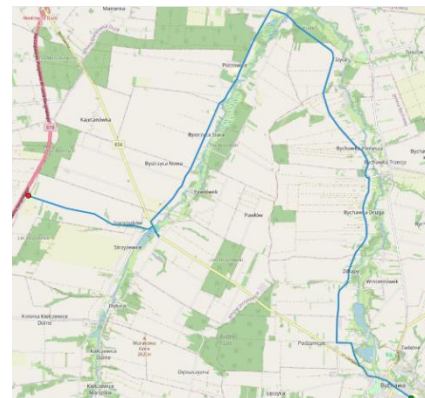
Franciszków – Strzyżewice – Bystrzyca Nowa – Bystrzyca Stara – Piotrowice – Iżyce – Bychawka Pierwsza – Bychawka Druga – Zdrapy – Bychawa

Długość linii (w jedną stronę): 23,5 km

Liczba kursów dziennie: 10 (5 par kursów)

Dobowa liczba wozokilometrów: 235 km

Zakładana praca eksploatacyjna w latach 2026-2027: 118 910 km



Przebieg trasy wg przystanków – sugerowany rozkład jazdy:

| miejsowość | przystanek | kat. drogi | odl. narast. | odl. m. przyst. | V tech. | kurs 1 | kurs 2 | kurs 3 | kurs 4 | kurs 5 |
|--|---|------------|--------------|-----------------|---------|--------|--------|--------|--------|--------|
| Franciszków | Franciszków 2291L/05 | P | 0 | 0 | - | 6:20 | 7:35 | 10:30 | 12:30 | 14:40 |
| Franciszków | Franciszków 2291L/03 | P | 0,7 | 0,7 | - | 6:21 | 7:36 | 10:31 | 12:31 | 14:41 |
| Franciszków | Franciszków 2291L/01 | P | 1,5 | 0,8 | - | 6:22 | 7:37 | 10:32 | 12:32 | 14:42 |
| Strzyżewice (UG) | Strzyżewice - Urząd Gminy 834/22 | W | 3,2 | 1,7 | - | 6:24 | 7:39 | 10:34 | 12:34 | 14:44 |
| Bystrzyca Nowa (posesja nr 26) | Bystrzyca Nowa (posesja nr 26) 2277L/19 | P | 4,6 | 1,4 | - | 6:26 | 7:41 | 10:36 | 12:36 | 14:46 |
| Bystrzyca Stara (posesja nr 13) | Bystrzyca Stara (posesja nr 13) 2277L/17 | P | 5,6 | 1 | - | 6:27 | 7:42 | 10:37 | 12:37 | 14:47 |
| Bystrzyca Stara (posesja nr 37) | Bystrzyca Stara (posesja nr 37) 2277L/15 | P | 6 | 0,4 | - | 6:28 | 7:43 | 10:38 | 12:38 | 14:48 |
| Bystrzyca Stara (posesja nr 93) | Bystrzyca Stara (posesja nr 93) 2277L/13 | P | 6,9 | 0,9 | - | 6:29 | 7:44 | 10:39 | 12:39 | 14:49 |
| Piotrowice (posesja nr 12) | Piotrowice (posesja nr 12) 2277L/11 | P | 7,4 | 0,5 | - | 6:30 | 7:45 | 10:40 | 12:40 | 14:50 |
| Piotrowice (posesja nr 98) | Piotrowice (posesja nr 98) 2277L/09 | P | 8,3 | 0,9 | - | 6:31 | 7:46 | 10:41 | 12:41 | 14:51 |
| Osmolice Pierwsze (posesja nr 11) | Osmolice Pierwsze (posesja nr 11) 2277L/07 | P | 9,7 | 1,4 | - | 6:33 | 7:48 | 10:43 | 12:43 | 14:53 |
| Iżyce (za skrzyżowaniem z dr.gm. dz.ew. 172) | Iżyce (za skrzyżowaniem z dr.gm. dz.ew. 172) 2278L/02 | P | 12,4 | 2,7 | - | 6:37 | 7:52 | 10:47 | 12:47 | 14:57 |
| Bychawka Pierwsza | Bychawka Pierwsza 2278L/04 | P | 14,1 | 1,7 | - | 6:39 | 7:54 | 10:49 | 12:49 | 14:59 |

| Bychawka Pierwsza | Bychawka Pierwsza 2278L/06 | P | 14,6 | 0,5 | - | 6:40 | 7:55 | 10:50 | 12:50 | 15:00 |
|--|---|------------|--------------|-----------------|---------|--------|--------|--------|--------|--------|
| Bychawka Druga (przy cmentarzu) | Bychawka Druga 2278L/08 | P | 15,5 | 0,9 | - | 6:41 | 7:56 | 10:51 | 12:51 | 15:01 |
| Bychawka Druga | Bychawka Druga 2278L/10 | P | 15,7 | 0,2 | - | 6:42 | 7:57 | 10:52 | 12:52 | 15:02 |
| Bychawka Druga | Zdrapy 2278L/12 | P | 17 | 1,3 | - | 6:43 | 7:58 | 10:53 | 12:53 | 15:03 |
| Zdrapy | Zdrapy 2278L/14 | P | 18 | 1 | - | 6:44 | 7:59 | 10:54 | 12:54 | 15:04 |
| Zdrapy | Zdrapy 2278L/16 | P | 19,1 | 1,1 | - | 6:45 | 8:00 | 10:55 | 12:55 | 15:05 |
| Bychawa, ul. Pileckiego | Bychawa, ul. Pileckiego 2278L/18 | P | 20,4 | 1,3 | - | 6:47 | 8:02 | 10:57 | 12:57 | 15:07 |
| Bychawa, ul. 11 Listopada | Bychawa, ul. 11go Listopada III - Grodzany 834/34 | W | 22 | 1,6 | - | 6:49 | 8:04 | 10:59 | 12:59 | 15:09 |
| Bychawa, ul. Batalionów Chłopskich | Bychawa, ul. Batalionów Chłopskich | G | 22,5 | 0,5 | - | 6:50 | 8:05 | 11:00 | 13:00 | 15:10 |
| Bychawa, ul. Piłsudskiego LO | Bychawa, ul. Piłsudskiego 2287L/02 | P | 23,5 | 1 | - | 6:51 | 8:06 | 11:01 | 13:01 | 15:11 |
| miejsowość | przystanek | kat. drogi | odl. narast. | odl. m. przyst. | V tech. | kurs 1 | kurs 2 | kurs 3 | kurs 4 | kurs 5 |
| Bychawa, ul. Piłsudskiego LO | Dworzec Komunikacji Publicznej w Bychawie | X | 0 | 0 | - | 7:00 | 8:10 | 11:05 | 13:05 | 15:20 |
| Bychawa, ul. Batalionów Chłopskich | Bychawa, ul. Batalionów Chłopskich | G | 0,8 | 0,8 | - | 7:01 | 8:11 | 11:06 | 13:06 | 15:21 |
| Bychawa, ul. 11 Listopada | Bychawa, ul. 11go Listopada III - Grodzany 834/35 | W | 1,3 | 0,5 | - | 7:02 | 8:12 | 11:07 | 13:07 | 15:22 |
| Bychawa, ul. Pileckiego | Bychawa, ul. Pileckiego 2278L/17 | P | 2,6 | 1,3 | - | 7:04 | 8:14 | 11:09 | 13:09 | 15:24 |
| Zdrapy | Zdrapy 2278L/15 | P | 3,8 | 1,2 | - | 7:06 | 8:16 | 11:11 | 13:11 | 15:26 |
| Zdrapy | Zdrapy 2278L/13 | P | 4,9 | 1,1 | - | 7:07 | 8:17 | 11:12 | 13:12 | 15:27 |
| Bychawka Druga | Bychawka Druga 2278L/11 | P | 6 | 1,1 | - | 7:08 | 8:18 | 11:13 | 13:13 | 15:28 |
| Bychawka Druga | Bychawka Druga 2278L/09 | P | 7,2 | 1,2 | - | 7:10 | 8:20 | 11:15 | 13:15 | 15:30 |
| Bychawka Pierwsza | Bychawka Pierwsza 2278L/07 | P | 7,6 | 0,4 | - | 7:11 | 8:21 | 11:16 | 13:16 | 15:31 |
| Bychawka Pierwsza | Bychawka Pierwsza 2278L/05 | P | 8,2 | 0,6 | - | 7:12 | 8:22 | 11:17 | 13:17 | 15:32 |
| Bychawka Pierwsza | Bychawka Pierwsza 2278L/03 | P | 8,9 | 0,7 | - | 7:13 | 8:23 | 11:18 | 13:18 | 15:33 |
| Iżyce (kierunek Bychawa posesja nr 32) | Iżyce (posesja nr 32) 2278L/01 | P | 10,7 | 1,8 | - | 7:15 | 8:25 | 11:20 | 13:20 | 15:35 |
| Osmolice Pierwsze (kierunek Strzyżewice posesja nr 7d) | Osmolice Pierwsze (posesja nr 7d) 2277L/08 | P | 13,4 | 2,7 | - | 7:19 | 8:29 | 11:24 | 13:24 | 15:39 |
| Piotrowice (kierunek Strzyżewice posesja nr 181) | Piotrowice (posesja nr 181) 2277L/10 | P | 14,8 | 1,4 | - | 7:21 | 8:31 | 11:26 | 13:26 | 15:41 |
| Piotrowice (kierunek Strzyżewice posesja nr 8 budynek Gminy) | Piotrowice (posesja nr 8) 2277L/12 | P | 15,5 | 0,7 | - | 7:22 | 8:32 | 11:27 | 13:27 | 15:42 |
| Bystrzyca Stara (kierunek Strzyżewice za Szkołą Podstawową) | Bystrzyca Stara (za Szkołą Podstawową) 2277L/14 | P | 16,1 | 0,6 | - | 7:23 | 8:33 | 11:28 | 13:28 | 15:43 |
| Bystrzyca Stara (kierunek Strzyżewice posesja nr 33 b) | Bystrzyca Stara (posesja nr 33b) 2277L/16 | P | 17 | 0,9 | - | 7:24 | 8:34 | 11:29 | 13:29 | 15:44 |
| Bystrzyca Stara (kierunek Strzyżewice przed remizą OSP) | Bystrzyca Stara (przed remizą OSP) 2277L/18 | P | 17,4 | 0,4 | - | 7:25 | 8:35 | 11:30 | 13:30 | 15:45 |
| Bystrzyca Nowa (kierunek Strzyżewice posesja nr 26) | Bystrzyca Nowa (posesja nr 26) 2277L/20 | P | 18,3 | 0,9 | - | 7:26 | 8:36 | 11:31 | 13:31 | 15:46 |
| Strzyżewice (UG) | Strzyżewice - Urząd Gminy 834/22 | P | 19,7 | 1,4 | - | 7:28 | 8:38 | 11:33 | 13:33 | 15:48 |
| Franciszków | Franciszków 2291L/02 | P | 21,5 | 1,8 | - | 7:30 | 8:40 | 11:35 | 13:35 | 15:50 |
| Franciszków | Franciszków 2291L/04 | P | 22,3 | 0,8 | - | 7:31 | 8:41 | 11:36 | 13:36 | 15:51 |
| Franciszków | Franciszków 2291L/06 | P | 23,5 | 1,2 | - | 7:33 | 8:43 | 11:38 | 13:38 | 15:53 |

12) Linia nr 12/0609/U **Bełżyce – Łączki-Pawłówek – Niedrzwica Duża**

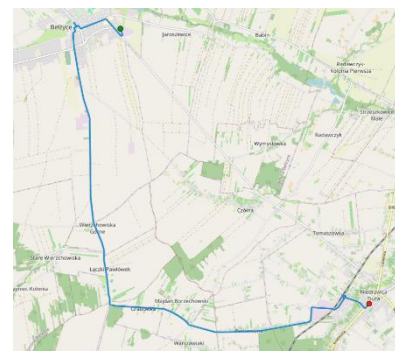
Niedrzwica Duża (Szkoła) – Borkowizna – Warszawiaki – Majdan Borzechowski – Grabówka – Łączki-Pawłówek – Wierzchowiska Górne – Bełżyce

Długość linii (w jedną stronę): 17 km

Liczba kursów dziennie: 10 (5 par kursów)

Dobowa liczba wozokilometrów: 170 km

Zakładana praca eksploatacyjna w latach 2026-2027: 86 020 km



Przebieg trasy wg przystanków – sugerowany rozkład jazdy:

| miejsowość | przystanek | kat. drogi | odl. narast. | odl. m. przyst. | V tech. | kurs 1 | kurs 2 | kurs 3 | kurs 4 | kurs 5 |
|-----------------------------------|---|------------|--------------|-----------------|---------|--------|--------|--------|--------|--------|
| Niedrzwica Duża | Niedrzwica Duża - Szkoła 848/15 | W | | 0 | - | 7:00 | 8:50 | 12:00 | 13:10 | 15:15 |
| Niedrzwica Duża | Niedrzwica Duża Dworzec PKP - 77 | X | 1 | 1 | - | 7:01 | 8:51 | 12:01 | 13:11 | 15:16 |
| Borkowizna | Niedrzwica Duża 2255L/09 | P | 3,4 | 2,4 | - | 7:04 | 8:54 | 12:04 | 13:14 | 15:19 |
| Borkowizna | Warszawiaki 2255L/07 | P | 4,9 | 1,5 | - | 7:06 | 8:56 | 12:06 | 13:16 | 15:21 |
| Warszawiaki | Warszawiaki 2255L/05 | P | 5,7 | 0,8 | - | 7:07 | 8:57 | 12:07 | 13:17 | 15:22 |
| Majdan Borzechowski | Majdan Borzechowski 2255L/03 | P | 6,2 | 0,5 | - | 7:08 | 8:58 | 12:08 | 13:18 | 15:23 |
| Grabówka | Grabówka 2255L/01 | P | 6,8 | 0,6 | - | 7:09 | 8:59 | 12:09 | 13:19 | 15:24 |
| Łączki-Pawłówek | Łączki-Pawłówek 2246L/09 | P | 8,2 | 1,4 | - | 7:11 | 9:01 | 12:11 | 13:21 | 15:26 |
| Wierzchowiska Górne | Wierzchowiska Górne 2246L/07 | P | 9,4 | 1,2 | - | 7:13 | 9:03 | 12:13 | 13:23 | 15:28 |
| Wierzchowiska Górne | Wierzchowiska Górne 2246L/05 | P | 9,9 | 0,5 | - | 7:14 | 9:04 | 12:14 | 13:24 | 15:29 |
| Bełżyce, ul. Przemysłowa (Szkoła) | ul. Przemysłowa Bełżyce 2246L/03 | P | 12,7 | 2,8 | - | 7:17 | 9:07 | 12:17 | 13:27 | 15:32 |
| Bełżyce, ul. Przemysłowa (Stacja) | ul. Przemysłowa Bełżyce 2246L/01 | P | 13,3 | 0,6 | - | 7:18 | 9:08 | 12:18 | 13:28 | 15:33 |
| Bełżyce, ul. Wilczyńskiego | Bełżyce – ul. ks. Bp. Wilczyńskiego /10 | G | 14,4 | 1,1 | - | 7:20 | 9:10 | 12:20 | 13:30 | 15:35 |
| Bełżyce, ul. Nachmana | Bełżyce – ul. Jakuba Nachmana / 10 | G | 14,9 | 0,5 | - | 7:21 | 9:11 | 12:21 | 13:31 | 15:36 |
| Bełżyce, ul. Kazimierska | Bełżyce - ul. Kazimierska /10 | X | 15,2 | 0,3 | - | 7:22 | 9:12 | 12:22 | 13:32 | 15:37 |
| Bełżyce, ul. Lubelska | Bełżyce, ul. Lubelska 2427L/02 | P | 16,2 | 1 | - | 7:23 | 9:13 | 12:23 | 13:33 | 15:38 |
| Bełżyce, ul. Fabryczna | Bełżyce, ul. Fabryczna/10 | G | 17 | 0,8 | - | 7:24 | 9:14 | 12:24 | 13:34 | 15:39 |
| miejsowość | przystanek | kat. drogi | odl. narast. | odl. m. przyst. | V tech. | kurs 1 | kurs 2 | kurs 3 | kurs 4 | kurs 5 |
| Bełżyce, ul. Fabryczna | Bełżyce, ul. Fabryczna/10 | G | | | - | 7:40 | 9:16 | 12:26 | 13:40 | 15:41 |
| Bełżyce, ul. Bychawska | Bełżyce, ul. Bychawska 2427L/01 | P | 0,7 | 0,7 | - | 7:41 | 9:17 | 12:27 | 13:41 | 15:42 |
| Bełżyce, ul. Kazimierska | Bełżyce - ul. Kazimierska /10 | X | 1,8 | 1,1 | - | 7:43 | 9:19 | 12:29 | 13:43 | 15:44 |
| Bełżyce, ul. Przemysłowa (Stacja) | ul. Przemysłowa Bełżyce 2246L/02 | P | 3,5 | 1,7 | - | 7:45 | 9:21 | 12:31 | 13:45 | 15:46 |
| Bełżyce, ul. Przemysłowa (Szkoła) | ul. Przemysłowa Bełżyce 2246L/04 | P | 4,1 | 0,6 | - | 7:46 | 9:22 | 12:32 | 13:46 | 15:47 |
| Wierzchowiska Górne | Wierzchowiska Górne 2246L/06 | P | 6,9 | 2,8 | - | 7:49 | 9:25 | 12:35 | 13:49 | 15:50 |
| Wierzchowiska Górne | Wierzchowiska Górne 2246L/08 | P | 7,4 | 0,5 | - | 7:50 | 9:26 | 12:36 | 13:50 | 15:51 |
| Łączki-Pawłówek | Łączki-Pawłówek 2246L/10 | P | 8,6 | 1,2 | - | 7:52 | 9:28 | 12:38 | 13:52 | 15:53 |
| Grabówka | Grabówka 2255L/02 | P | 10 | 1,4 | - | 7:54 | 9:30 | 12:40 | 13:54 | 15:55 |
| Warszawiaki | Warszawiaki 2255L/04 | P | 10,7 | 0,7 | - | 7:55 | 9:31 | 12:41 | 13:55 | 15:56 |
| Warszawiaki | Warszawiaki 2255L/06 | P | 11,3 | 0,6 | - | 7:56 | 9:32 | 12:42 | 13:56 | 15:57 |
| Borkowizna | Borkowizna 2255L/08 | P | 12 | 0,7 | - | 7:57 | 9:33 | 12:43 | 13:57 | 15:58 |
| Niedrzwica Duża | Niedrzwica Duża 2255L/10 | P | 13,6 | 1,6 | - | 7:59 | 9:35 | 12:45 | 13:59 | 16:00 |
| Niedrzwica Duża | Niedrzwica Duża Dworzec PKP - 77 | X | 15,8 | 2,2 | - | 8:02 | 9:38 | 12:48 | 14:02 | 16:03 |
| Niedrzwica Duża | Niedrzwica Duża - OSP 848/16 | W | 17 | 1,2 | - | 8:04 | 9:40 | 12:50 | 14:04 | 16:05 |

13) Linia nr 13/0609/U Niedrzwica Duża – Czółna – Bełżyce

Niedrzwica Duża (PKP) – Tomaszówka – Czółna – Wymysłówka – Jaroszewice – Bełżyce

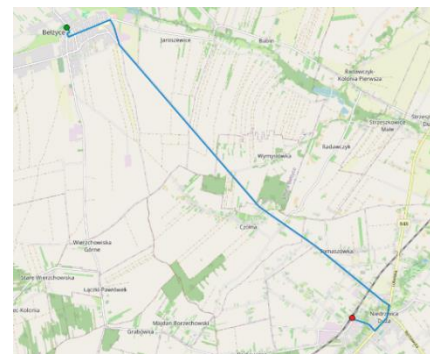
Długość linii (w jedną stronę): 12,3 km

Liczba kursów dziennie: 10 (5 par kursów)

Dobowa liczba wozokilometrów: 123 km

Zakładana praca eksploatacyjna w latach 2026-2027: 62 238 km

Przebieg trasy wg przystanków – sugerowany rozkład jazdy:



| miejsowość | przystanek | kat. drogi | odl. narast. | odl. m. przyst. | V tech. | kurs 1 | kurs 2 | kurs 3 | kurs 4 | kurs 5 |
|--------------------------|----------------------------------|------------|--------------|-----------------|---------|--------|--------|--------|--------|--------|
| Niedrzwica Duża | Niedrzwica Duża Dworzec PKP - 77 | X | | 0 | - | 6:15 | 8:10 | 10:00 | 14:10 | 16:10 |
| Niedrzwica Duża | Niedrzwica Duża - OSP 848/16 | W | 0,9 | 0,9 | - | 6:16 | 8:11 | 10:01 | 14:11 | 16:11 |
| Tomaszówka | Tomaszówka 2427L/09 | P | 4 | 3,1 | V tech. | 6:20 | 8:15 | 10:05 | 14:15 | 16:15 |
| Czółna | Czółna 2427L/07 | P | 5,1 | 1,1 | - | 6:22 | 8:17 | 10:07 | 14:17 | 16:17 |
| Wymysłówka | Wymysłówka 2427L/05 | P | 6,5 | 1,4 | - | 6:24 | 8:19 | 10:09 | 14:19 | 16:19 |
| Jaroszewice | Jaroszewice 2427L/03 | P | 8,9 | 2,4 | - | 6:27 | 8:22 | 10:12 | 14:22 | 16:22 |
| Bełżyce, ul. Bychawska | Bełżyce, ul. Bychawska 2427L/01 | P | 11 | 2,1 | - | 6:30 | 8:25 | 10:15 | 14:25 | 16:25 |
| Bełżyce, ul. Kazimierska | Bełżyce - ul. Kazimierska /10 | P | 12,3 | 1,3 | - | 6:32 | 8:27 | 10:17 | 14:27 | 16:27 |
| miejsowość | przystanek | kat. drogi | odl. narast. | odl. m. przyst. | V tech. | kurs 1 | kurs 2 | kurs 3 | kurs 4 | kurs 5 |
| Bełżyce, ul. Kazimierska | Bełżyce - ul. Kazimierska /10 | X | | | - | 6:35 | 8:28 | 10:18 | 14:30 | 16:28 |
| Bełżyce, ul. Lubelska | Bełżyce, ul. Lubelska 2427L/02 | P | 1 | 1 | - | 6:36 | 8:29 | 10:19 | 14:31 | 16:29 |
| Bełżyce, ul. Fabryczna | Bełżyce, ul. Fabryczna/10 | G | 1,7 | 0,7 | - | 6:37 | 8:30 | 10:20 | 14:32 | 16:30 |
| Jaroszewice | Jaroszewice 2427L/04 | P | 3,6 | 1,9 | - | 6:40 | 8:33 | 10:23 | 14:35 | 16:33 |
| Wymysłówka | Wymysłówka 2427L/06 | P | 6 | 2,4 | - | 6:43 | 8:36 | 10:26 | 14:38 | 16:36 |
| Czółna | Czółna 2427L/08 | P | 7,5 | 1,5 | - | 6:45 | 8:38 | 10:28 | 14:40 | 16:38 |
| Tomaszówka | Tomaszówka 2427L/10 | P | 8,5 | 1 | - | 6:46 | 8:39 | 10:29 | 14:41 | 16:39 |
| Niedrzwica Duża | Niedrzwica Duża - Szkoła 848/15 | W | 11,4 | 2,9 | - | 6:50 | 8:43 | 10:33 | 14:45 | 16:43 |
| Niedrzwica Duża | Niedrzwica Duża Dworzec PKP - 77 | X | 12,3 | 0,9 | - | 6:52 | 8:45 | 10:35 | 14:47 | 16:45 |

14) Linia nr 14/0609/U Bychawa – Kielczewice Górne – Strzyżewice

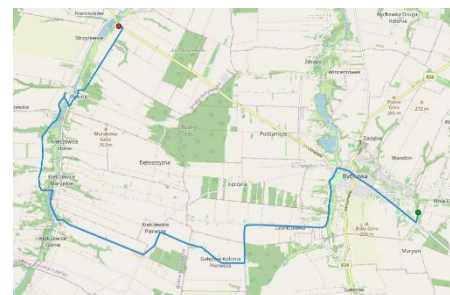
Bychawa (ul. Reymonta) – Leśniczówka – Gałęzów-Kolonia Pierwsza – Kielczewice Pierwsze – Kielczewice Górne – Kielczewice Maryjskie – Borkowizna – Kolonia Kielczewice Dolne – Kielczewice Dolne – Dębina – **Strzyżewice**

Długość linii (w jedną stronę): 21 km

Liczba kursów dziennie: 10 (5 par kursów)

Dobowa liczba wozokilometrów: 210 km

Zakładana praca eksploatacyjna w latach 2026-2027: 106 260 km



Przebieg trasy wg przystanków – sugerowany rozkład jazdy:

| miejsowość | przystanek | kat. drogi | odl. narast. | odl. m. przyst. | V tech. | kurs 1 | kurs 2 | kurs 3 | kurs 4 | kurs 5 |
|---|-----------------------------------|------------|--------------|-----------------|---------|--------|--------|--------|--------|--------|
| Strzyżewice UG | Strzyżewice - Urząd Gminy 834/22 | W | | 0 | - | 6:50 | 8:00 | 10:40 | 13:00 | 14:50 |
| Dębina (str. P) | Dębina 107135L | G | 1,6 | 1,6 | - | 6:52 | 8:02 | 10:42 | 13:02 | 14:52 |
| Kielczewice Dolne | Kielczewice Dolne 2289L/05 | P | 3,1 | 1,5 | - | 6:54 | 8:04 | 10:44 | 13:04 | 14:54 |
| Kielczewice Dolne | Kielczewice Dolne 2289L/04 | P | 3,7 | 0,6 | - | 6:55 | 8:05 | 10:45 | 13:05 | 14:55 |
| Kolonia Kielczewice Dolne (strona prawa za skrzyżowaniem z drogą gminną nr 107137L) | Kolonia Kielczewice Dolne 107140L | G | 4,4 | 0,7 | - | 6:56 | 8:06 | 10:46 | 13:06 | 14:56 |
| Kolonia Kielczewice Dolne (prawa strona za skrzyżowaniem z drogą gminną nr 107140L) | Kolonia Kielczewice Dolne 107139L | G | 5,7 | 1,3 | - | 6:58 | 8:08 | 10:48 | 13:08 | 14:58 |
| Borkowizna (pętla - strona lewa działka gminna nr ew. 248) | Borkowizna (pętla) 107139L | G | 6,3 | 0,6 | - | 6:59 | 8:09 | 10:49 | 13:09 | 14:59 |
| Kielczewice Górne (szkoła) | Kielczewice Górne 2289L/10 | P | 7,4 | 1,1 | - | 7:00 | 8:10 | 10:50 | 13:10 | 15:00 |
| Kielczewice Górne | Kielczewice Górne 2288L/02 | P | 8,7 | 1,3 | - | 7:02 | 8:12 | 10:52 | 13:12 | 15:02 |
| Kielczewice Pierwsze | Kielczewice Pierwsze 2288L/04 | P | 10,1 | 1,4 | - | 7:04 | 8:14 | 10:54 | 13:14 | 15:04 |
| Kielczewice Pierwsze | Kielczewice Pierwsze 2288L/06 | P | 10,9 | 0,8 | - | 7:05 | 8:15 | 10:55 | 13:15 | 15:05 |

| | | | | | | | | | | |
|---|---|------------|--------------|-----------------|---------|--------|--------|--------|--------|--------|
| Gałęzów-Kolonia Pierwsza | Gałęzów-Kolonia Pierwsza 2288L/08 | P | 11,8 | 0,9 | - | 7:06 | 8:16 | 10:56 | 13:16 | 15:06 |
| Gałęzów-Kolonia Pierwsza | Gałęzów-Kolonia Pierwsza 2288L/10 | P | 13 | 1,2 | - | 7:08 | 8:18 | 10:58 | 13:18 | 15:08 |
| Leśniczówka | Leśniczówka 2288L/12 | P | 14,4 | 1,4 | - | 7:10 | 8:20 | 11:00 | 13:20 | 15:10 |
| Leśniczówka | Leśniczówka 2288L/14 | P | 15,5 | 1,1 | - | 7:12 | 8:22 | 11:02 | 13:22 | 15:12 |
| Bychawa, ul. Grodzany | Bychawa (ul. Grodzany) 2288L/16 | P | 17,9 | 2,4 | - | 7:15 | 8:25 | 11:05 | 13:25 | 15:15 |
| Bychawa, ul. Batalionów Chłopskich | Bychawa, ul. Batalionów Chłopskich | G | 18,4 | 0,5 | - | 7:16 | 8:26 | 11:06 | 13:26 | 15:16 |
| Bychawa, ul. Piłsudskiego LO | Bychawa, ul. Piłsudskiego 2287L/02 | P | 19,2 | 0,8 | - | 7:17 | 8:27 | 11:07 | 13:27 | 15:17 |
| Bychawa, ul. Sienkiewicza | Bychawa, ul. Sienkiewicza 2287L/04 | P | 20,5 | 1,3 | - | 7:19 | 8:29 | 11:09 | 13:29 | 15:19 |
| Bychawa, Szkoła | Bychawa, ul. Reymonta (na wysokości działki nr ew. 611) | G | 21 | 0,5 | - | 7:20 | 8:30 | 11:10 | 13:30 | 15:20 |
| miejsowość | przystanek | kat. drogi | odl. narast. | odl. m. przyst. | V tech. | kurs 1 | kurs 2 | kurs 3 | kurs 4 | kurs 5 |
| Bychawa, Szkoła | Bychawa, ul. Reymonta (na wysokości działki nr ew. 627/1) | G | | 0 | - | 7:21 | 10:10 | 11:30 | 13:50 | 15:21 |
| Bychawa, ul. Sienkiewicza | Bychawa, ul. Sienkiewicza 2287L/03 | P | 0,6 | 0,6 | - | 7:22 | 10:11 | 11:31 | 13:51 | 15:22 |
| Bychawa, ul. Piłsudskiego LO | Bychawa, ul. Piłsudskiego 2287L/01 | P | 1,8 | 1,2 | - | 7:24 | 10:13 | 11:33 | 13:53 | 15:24 |
| Bychawa, ul. Batalionów Chłopskich | Bychawa, ul. Batalionów Chłopskich | G | 2,7 | 0,9 | - | 7:25 | 10:14 | 11:34 | 13:54 | 15:25 |
| Bychawa, ul. Grodzany | Bychawa (ul. Grodzany) 2288L/15 | P | 3,7 | 1 | - | 7:26 | 10:15 | 11:35 | 13:55 | 15:26 |
| Leśniczówka | Leśniczówka 2288L/13 | P | 6,2 | 2,5 | - | 7:30 | 10:19 | 11:39 | 13:59 | 15:30 |
| Leśniczówka | Leśniczówka 2288L/11 | P | 7,3 | 1,1 | - | 7:32 | 10:21 | 11:41 | 14:01 | 15:32 |
| Gałęzów-Kolonia Pierwsza | Gałęzów-Kolonia Pierwsza 2288L/09 | P | 8,7 | 1,4 | - | 7:34 | 10:23 | 11:43 | 14:03 | 15:34 |
| Kielczewice Pierwsze | Kielczewice Pierwsze 2288L/07 | P | 9,9 | 1,2 | - | 7:36 | 10:25 | 11:45 | 14:05 | 15:36 |
| Kielczewice Pierwsze | Kielczewice Pierwsze 2288L/05 | P | 10,9 | 1 | - | 7:37 | 10:26 | 11:46 | 14:06 | 15:37 |
| Kielczewice Górne | Kielczewice Górne 2288L/03 | P | 11,8 | 0,9 | - | 7:38 | 10:27 | 11:47 | 14:07 | 15:38 |
| Kielczewice Górne | Kielczewice Górne 2288L/01 | P | 13,2 | 1,4 | - | 7:40 | 10:29 | 11:49 | 14:09 | 15:40 |
| Kielczewice Górne (szkoła) | Kielczewice Górne 2289L/11 | P | 14,3 | 1,1 | - | 7:42 | 10:31 | 11:51 | 14:11 | 15:42 |
| Borkowizna (pętla - strona lewa działka gminna nr ew. 248) | Borkowizna (pętla) 107139L | G | 15,5 | 1,2 | - | 7:44 | 10:33 | 11:53 | 14:13 | 15:44 |
| Kolonia Kielczewice Dolne (strona lewa przed skrzyżowaniem z drogą gminną nr 107139L) | Kolonia Kielczewice Dolne | G | 16,5 | 1 | - | 7:45 | 10:34 | 11:54 | 14:14 | 15:45 |
| Kielczewice Dolne | Kielczewice Dolne 2289L/05 | P | 18 | 1,5 | - | 7:47 | 10:36 | 11:56 | 14:16 | 15:47 |
| Kielczewice Dolne | Kielczewice Dolne 2289L/04 | P | 18,6 | 0,6 | - | 7:48 | 10:37 | 11:57 | 14:17 | 15:48 |
| Dębina (str. L) | Dębina | G | 20,1 | 1,5 | - | 7:50 | 10:39 | 11:59 | 14:19 | 15:50 |
| Strzyżewice UG | Strzyżewice - Urząd Gminy 834/22 | W | 21 | 0,9 | - | 7:51 | 10:40 | 12:00 | 14:20 | 15:51 |

15) Linia nr 15/0609/U Wysokie – Kajetanów – Bychawa

Wysokie – Józefin/Łosień – Gielczew Druga – Kajetanów – Kąty – Zaraszów-Kolonia – Zaraszów – Marysin – Bychawa (ul. Bat. Chł.) – Bychawa DA

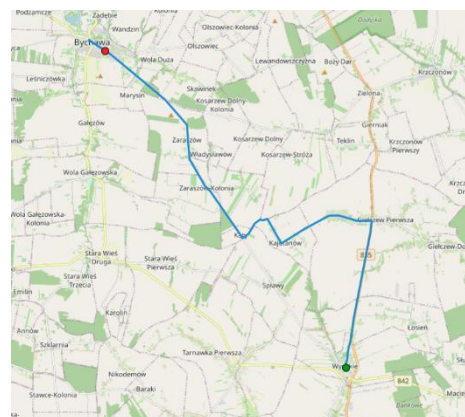
Długość linii (w jedną stronę): 21 km

Liczba kursów dziennie: 10 (5 par kursów)

Dobowa liczba wozokilometrów: 210 km

Zakładana praca eksploatacyjna w latach 2026-2027: 106 260 km

Przebieg trasy wg przystanków – sugerowany rozkład jazdy:



| miejsowość | przystanek | kat. drogi | odl. narast. | odl. m. przyst. | V tech. | kurs 1 | kurs 2 | kurs 3 | kurs 4 | kurs 5 |
|------------------------------------|---|------------|--------------|-----------------|---------|--------|--------|--------|--------|--------|
| Wysokie, ul. Rynek Jabłonowskich | Wysokie, ul. Rynek Jabłonowskich 2297L/19 | X | | 0 | - | 6:20 | 8:26 | 11:04 | 13:10 | 16:04 |
| Łosień | Józefin 835/53A | W | 2,1 | 2,1 | - | 6:23 | 8:29 | 11:07 | 13:13 | 16:07 |
| Gielczew Druga | Gielczew 2299L/01 | P | 6,8 | 4,7 | V tech. | 6:29 | 8:35 | 11:13 | 13:19 | 16:13 |
| Kajetanów | Kajetanów | G | 8 | 1,2 | - | 6:31 | 8:37 | 11:15 | 13:21 | 16:15 |
| Kajetanów | Skrzyżowanie z drogą gm. Nr 107345L | G | 10,1 | 2,1 | - | 6:34 | 8:40 | 11:18 | 13:24 | 16:18 |
| Kąty | Kąty 2297L/11 | P | 11,7 | 1,6 | - | 6:36 | 8:42 | 11:20 | 13:26 | 16:20 |
| Urszulin | Urszulin (skrzyż) 2297L/09 | P | 12,3 | 0,6 | - | 6:37 | 8:43 | 11:21 | 13:27 | 16:21 |
| Zaraszów-Kolonia | Zaraszów-Kolonia 2297L/07 | P | 12,8 | 0,5 | - | 6:38 | 8:44 | 11:22 | 13:28 | 16:22 |
| Zaraszów-Kolonia | Zaraszów-Kolonia 2297L/05 | P | 13,6 | 0,8 | - | 6:39 | 8:45 | 11:23 | 13:29 | 16:23 |
| Zaraszów | Zaraszów 2297L/03 | P | 15,2 | 1,6 | - | 6:41 | 8:47 | 11:25 | 13:31 | 16:25 |
| Zaraszów | Zaraszów 2297L/01 | P | 15,9 | 0,7 | - | 6:42 | 8:48 | 11:26 | 13:32 | 16:26 |
| Skawinek | Skawinek 2287L/05 | P | 17,3 | 1,4 | - | 6:43 | 8:49 | 11:27 | 13:33 | 16:27 |
| Bychawa, ul. Sienkiewicza | Bychawa, ul. Sienkiewicza 2287L/03 | P | 18,7 | 1,4 | - | 6:44 | 8:50 | 11:28 | 13:34 | 16:28 |
| Bychawa, ul. Piłsudskiego LO | Bychawa, ul. Piłsudskiego 2287L/01 | P | 20 | 1,3 | - | 6:45 | 8:51 | 11:29 | 13:35 | 16:29 |
| Bychawa, ul. Batalionów Chłopskich | Bychawa, ul. Batalionów Chłopskich | G | 20,8 | 0,8 | - | 6:46 | 8:52 | 11:30 | 13:36 | 16:30 |
| Bychawa, ul. Piłsudskiego LO | Bychawa, ul. Piłsudskiego 2287L/02 | P | 21,5 | 0,7 | - | 6:47 | 8:53 | 11:31 | 13:37 | 16:31 |
| miejsowość | przystanek | kat. drogi | odl. narast. | odl. m. przyst. | V tech. | kurs 1 | kurs 2 | kurs 3 | kurs 4 | kurs 5 |
| Bychawa, ul. Piłsudskiego LO | Dworzec Komunikacji Publicznej w Bychawie | X | 0 | 0 | - | 7:25 | 10:00 | 12:06 | 15:00 | 17:06 |
| Bychawa, ul. Sienkiewicza | Bychawa, ul. Sienkiewicza 2287L/04 | P | 1,4 | 1,4 | - | 7:27 | 10:02 | 12:08 | 15:02 | 17:08 |
| Zaraszów | Zaraszów 2297L/02 | P | 2,9 | 1,5 | - | 7:29 | 10:04 | 12:10 | 15:04 | 17:10 |
| Zaraszów | Zaraszów 2297L/04 | P | 4,2 | 1,3 | - | 7:31 | 10:06 | 12:12 | 15:06 | 17:12 |
| Zaraszów | Zaraszów 2297L/06 | P | 5 | 0,8 | - | 7:32 | 10:07 | 12:13 | 15:07 | 17:13 |
| Zaraszów-Kolonia | Zaraszów-Kolonia 2297L/08 | P | 6,5 | 1,5 | - | 7:34 | 10:09 | 12:15 | 15:09 | 17:15 |
| Zaraszów-Kolonia | Zaraszów-Kolonia 2297L/10 | P | 7,3 | 0,8 | - | 7:35 | 10:10 | 12:16 | 15:10 | 17:16 |
| Urszulin | Urszulin (skrzyż) 2297L/12 | P | 7,8 | 0,5 | - | 7:36 | 10:11 | 12:17 | 15:11 | 17:17 |
| Kąty | Kąty 2297L/14 | P | 8,5 | 0,7 | - | 7:37 | 10:12 | 12:18 | 15:12 | 17:18 |
| Kajetanów | Skrzyżowanie z drogą gm. Nr 107345L | G | 9,9 | 1,4 | - | 7:38 | 10:13 | 12:19 | 15:13 | 17:19 |
| Kajetanów | Kajetanów | G | 12 | 2,1 | - | 7:41 | 10:16 | 12:22 | 15:16 | 17:22 |
| Gielczew Druga | Gielczew 2299L/02 | P | 13,3 | 1,3 | - | 7:43 | 10:18 | 12:24 | 15:18 | 17:24 |
| Łosień | Józefin 835/54 | W | 18,1 | 4,8 | V tech. | 7:49 | 10:24 | 12:30 | 15:24 | 17:30 |
| Wysokie, ul. Rynek Jabłonowskich | Wysokie, ul. Rynek Jabłonowskich 2297L/19 | X | 20,5 | 2,4 | - | 7:52 | 10:27 | 12:33 | 15:27 | 17:33 |

16) Linia nr 16/0609/U Miłocin – Maszki – Bełżyce

Miłocin – Maszki – Wojciechów – Stasin – Podole – Bełżyce (ul. Fabryczna)

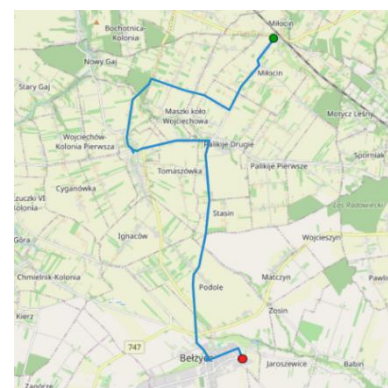
Długość linii (w jedną stronę): 20 km

Liczba kursów dziennie: 10 (5 par kursów)

Dobowa liczba wozokilometrów: 200 km

Zakładana praca eksploatacyjna w latach 2026-2027: 101 200 km

Przebieg trasy wg przystanków – sugerowany rozkład jazdy:



| miejsowość | przystanek | kat. drogi | odl. narast. | odl. m. przyst. | V tech. | kurs 1 | kurs 2 | kurs 3 | kurs 4 | kurs 5 |
|--------------------------|---------------------------------|------------|--------------|-----------------|---------|--------|--------|--------|--------|--------|
| Miłocin | Miłocin 2233L/02 | P | | 0 | - | 6:10 | 7:50 | 10:10 | 12:45 | 15:00 |
| Miłocin | Miłocin 2233L/04 | P | 1,2 | 1,2 | - | 6:11 | 7:51 | 10:11 | 12:46 | 15:01 |
| Miłocin | Miłocin 2233L/06 | P | 2,1 | 0,9 | - | 6:12 | 7:52 | 10:12 | 12:47 | 15:02 |
| Maszki | Maszki 106910L | G | 4,3 | 2,2 | - | 6:15 | 7:55 | 10:15 | 12:50 | 15:05 |
| Wojciechów Kolonia Piąta | Wojciechów 827/08 | W | 6,9 | 2,6 | - | 6:18 | 7:58 | 10:18 | 12:53 | 15:08 |
| Wojciechów | Wojciechów 106915L | G | 8,2 | 1,3 | - | 6:20 | 8:00 | 10:20 | 12:55 | 15:10 |
| Maszki | Maszki 2229L/02 | P | 9,9 | 1,7 | - | 6:22 | 8:02 | 10:22 | 12:57 | 15:12 |
| Palikije Drugie | Palikije Drugie 2229L/04 | P | 10,8 | 0,9 | - | 6:23 | 8:03 | 10:23 | 12:58 | 15:13 |
| Stasin | Stasin 2233L/08 | P | 11,1 | 0,3 | - | 6:24 | 8:04 | 10:24 | 12:59 | 15:14 |
| Stasin | Stasin 2233L/10 | P | 11,9 | 0,8 | - | 6:25 | 8:05 | 10:25 | 13:00 | 15:15 |
| Stasin | Stasin 2233L/12 | P | 12,9 | 1 | - | 6:26 | 8:06 | 10:26 | 13:01 | 15:16 |
| Podole | Podole 2233L/14 | P | 15,2 | 2,3 | - | 6:29 | 8:09 | 10:29 | 13:04 | 15:19 |
| Bełżyce, ul. Kazimierska | Bełżyce - ul. Kazimierska /10 | X | 18 | 2,8 | - | 6:33 | 8:13 | 10:33 | 13:08 | 15:23 |
| Bełżyce, ul. Lubelska | Bełżyce, ul. Lubelska 2427L/02 | P | 19 | 1 | - | 6:34 | 8:14 | 10:34 | 13:09 | 15:24 |
| Bełżyce, ul. Fabryczna | Bełżyce, ul. Fabryczna/10 | G | 20 | 1 | - | 6:35 | 8:15 | 10:35 | 13:10 | 15:25 |
| miejsowość | przystanek | kat. drogi | odl. narast. | odl. m. przyst. | V tech. | kurs 1 | kurs 2 | kurs 3 | kurs 4 | kurs 5 |
| Bełżyce, ul. Fabryczna | Bełżyce, ul. Fabryczna/10 | G | | | - | 6:50 | 8:25 | 11:00 | 13:50 | 15:55 |
| Bełżyce, ul. Bychawska | Bełżyce, ul. Bychawska 2427L/01 | P | 0,7 | 0,7 | - | 6:51 | 8:26 | 11:01 | 13:51 | 15:56 |
| Bełżyce, ul. Kazimierska | Bełżyce - ul. Kazimierska /10 | X | 1,8 | 1,1 | - | 6:52 | 8:27 | 11:02 | 13:52 | 15:57 |
| Podole | Podole 2233L/13 | P | 4,6 | 2,8 | - | 6:56 | 8:31 | 11:06 | 13:56 | 16:01 |
| Stasin | Stasin 2233L/11 | P | 6,9 | 2,3 | - | 6:59 | 8:34 | 11:09 | 13:59 | 16:04 |
| Stasin | Stasin 2233L/09 | P | 7,9 | 1 | - | 7:00 | 8:35 | 11:10 | 14:00 | 16:05 |
| Palikije Drugie | Palikije Drugie 2229L/03 | P | 8,9 | 1 | - | 7:01 | 8:36 | 11:11 | 14:01 | 16:06 |
| Maszki | Maszki 2229L/01 | P | 9,9 | 1 | - | 7:02 | 8:37 | 11:12 | 14:02 | 16:07 |
| Wojciechów | Wojciechów 106915L | G | 11,6 | 1,7 | - | 7:04 | 8:39 | 11:14 | 14:04 | 16:09 |
| Wojciechów Kolonia Piąta | Wojciechów 827/07 | W | 13 | 1,4 | - | 7:06 | 8:41 | 11:16 | 14:06 | 16:11 |
| Maszki | Maszki 106910L | G | 15,5 | 2,5 | - | 7:09 | 8:44 | 11:19 | 14:09 | 16:14 |
| Miłocin | Miłocin 2233L/05 | P | 17,7 | 2,2 | - | 7:12 | 8:47 | 11:22 | 14:12 | 16:17 |
| Miłocin | Miłocin 2233L/03 | P | 18,6 | 0,9 | - | 7:13 | 8:48 | 11:23 | 14:13 | 16:18 |
| Miłocin | Miłocin 2233L/01 | P | 20 | 1,4 | - | 7:15 | 8:50 | 11:25 | 14:15 | 16:20 |

17) Linia nr 17/0609/U Krzczonów – Policzyzna – Dominów

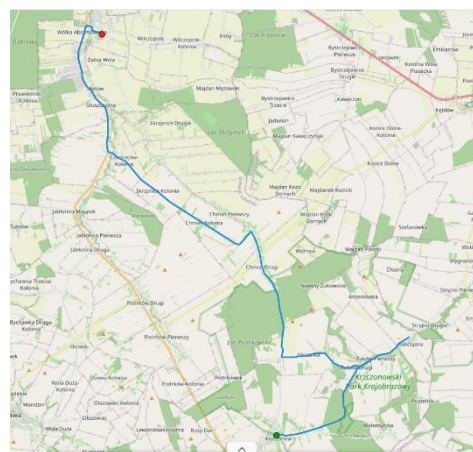
Krzczoneń – Żuków Pierwszy – Żuków-Kolonia – Policzyzna – Żuków-Kolonia – Żuków Pierwszy – Żuków Drugi – Olszanka – Chmiel Drugi – Chmiel-Kolonia – Skrzynice-Kolonia – Czerniejów-Kolonia – Czerniejów – Głuszczyzna – Mętów – Ćmiłów – **Dominów**

Długość linii (w jedną stronę): 37 km

Liczba kursów dziennie: 10 (5 par kursów)

Dobowa liczba wozokilometrów: 370 km

Zakładana praca eksploatacyjna w latach 2026-2027: 187 220 km



Przebieg trasy wg przystanków – sugerowany rozkład jazdy:

| miejsowość | przystanek | kat. drogi | odl. narast. | odl. m. przyst. | V tech. | kurs 1 | kurs 2 | kurs 3 | kurs 4 | kurs 5 |
|------------|---------------------|------------|--------------|-----------------|---------|--------|--------|--------|--------|--------|
| Krzczoneń | Krzczoneń (dworzec) | X | 0 | | - | 5:35 | 7:30 | 11:55 | 14:00 | 16:20 |
| Krzczoneń | Krzczoneń 2123L/15 | P | 1 | 1 | - | 5:36 | 7:31 | 11:56 | 14:01 | 16:21 |
| Krzczoneń | Krzczoneń 2123L/13 | P | 1,5 | 0,4 | - | 5:36 | 7:31 | 11:56 | 14:01 | 16:21 |
| Krzczoneń | Krzczoneń 2123L/11 | P | 2,1 | 0,5 | - | 5:37 | 7:32 | 11:57 | 14:02 | 16:22 |

| Krzczonów | Krzczonów (Rezerwat) 2123L/09 | P | 3,3 | 1,2 | - | 5:38 | 7:33 | 11:58 | 14:03 | 16:23 |
|---------------------------|-------------------------------|------------|--------------|-----------------|---------|--------|--------|--------|--------|--------|
| Żuków Pierwszy | Żuków Pierwszy 2123L/07 | P | 6 | 2,7 | - | 5:41 | 7:36 | 12:01 | 14:06 | 16:26 |
| Żuków Pierwszy | Żuków Pierwszy 2123L/05 | P | 6,6 | 0,5 | - | 5:42 | 7:37 | 12:02 | 14:07 | 16:27 |
| Żuków-Kolonia | Żuków-Kolonia 2123L/03 | P | 8 | 1,4 | - | 5:44 | 7:39 | 12:04 | 14:09 | 16:29 |
| Policzyzna | Policzyzna 2123L/02 | P | 9 | 0,8 | - | 5:45 | 7:40 | 12:05 | 14:10 | 16:30 |
| Żuków-Kolonia | Żuków-Kolonia 2123L/04 | P | 10 | 1 | - | 5:46 | 7:41 | 12:06 | 14:11 | 16:31 |
| Żuków Pierwszy | Żuków Pierwszy 2123L/06 | P | 11,3 | 1,3 | - | 5:48 | 7:43 | 12:08 | 14:13 | 16:33 |
| Żuków Drugi | Żuków Drugi 2286L/07 | P | 12,4 | 1,1 | - | 5:49 | 7:44 | 12:09 | 14:14 | 16:34 |
| Olszanka | Olszanka 2286L/05 | P | 13,6 | 1,2 | - | 5:50 | 7:45 | 12:10 | 14:15 | 16:35 |
| Olszanka | Olszanka 2286L/03 | P | 14,7 | 1 | - | 5:51 | 7:46 | 12:11 | 14:16 | 16:36 |
| Olszanka | Olszanka 2272L/33 | P | 15,8 | 1,1 | - | 5:52 | 7:47 | 12:12 | 14:17 | 16:37 |
| Chmiel Drugi | Chmiel Drugi (las) 2272L/31 | P | 16,7 | 0,9 | - | 5:53 | 7:48 | 12:13 | 14:18 | 16:38 |
| Chmiel Drugi | Chmiel Drugi (las) 2272L/29 | P | 18,2 | 1,5 | - | 5:55 | 7:50 | 12:15 | 14:20 | 16:40 |
| Chmiel Drugi | Chmiel Drugi 2272L/27 | P | | 1,3 | | 5:57 | 7:52 | 12:17 | 14:22 | 16:42 |
| Chmiel Drugi | Chmiel Drugi 2272L/25 | P | 20,4 | 0,9 | - | 5:58 | 7:53 | 12:18 | 14:23 | 16:43 |
| Chmiel-Kolonia | Chmiel-Kolonia 2275L/09 | P | 22,4 | 2 | - | 6:00 | 7:55 | 12:20 | 14:25 | 16:45 |
| Chmiel-Kolonia | Chmiel-Kolonia 2275L/07 | P | 24,3 | 1,9 | - | 6:02 | 7:57 | 12:22 | 14:27 | 16:47 |
| Skrzynice-Kolonia | Skrzynice-Kolonia 2275L/05 | P | 25,7 | 1,5 | - | 6:04 | 7:59 | 12:24 | 14:29 | 16:49 |
| Skrzynice-Kolonia | Skrzynice-Kolonia 2275L/03 | P | 27 | 1,3 | - | 6:06 | 8:01 | 12:26 | 14:31 | 16:51 |
| Czerniejów-Kolonia | Czerniejów-Kolonia 2275L/01 | P | 28 | 1 | - | 6:07 | 8:02 | 12:27 | 14:32 | 16:52 |
| Czerniejów | Czerniejów 2274L/01 | P | 29,7 | 1,7 | - | 6:09 | 8:04 | 12:29 | 14:34 | 16:54 |
| Czerniejów | Czerniejów 835/15 | W | 30 | 0,3 | - | 6:10 | 8:05 | 12:30 | 14:35 | 16:55 |
| Głuszczyzna | Głuszczyzna 835/11A | W | 31,7 | 1,7 | - | 6:12 | 8:07 | 12:32 | 14:37 | 16:57 |
| Głuszczyzna | Głuszczyzna 835/11 | W | 32 | 0,4 | - | 6:13 | 8:08 | 12:33 | 14:38 | 16:58 |
| Mętów | Mętów (Straż) 835/09 | W | 32,9 | 0,8 | - | 6:14 | 8:09 | 12:34 | 14:39 | 16:59 |
| Mętów | Mętów (Szkoła) 835/07 | W | 33,8 | 0,9 | - | 6:15 | 8:10 | 12:35 | 14:40 | 17:00 |
| Ćmiłów | Ćmiłów 835/05 | W | 34,6 | 0,8 | - | 6:16 | 8:11 | 12:36 | 14:41 | 17:01 |
| Ćmiłów | Ćmiłów 835/01 | W | 35,4 | 0,8 | - | 6:17 | 8:12 | 12:37 | 14:42 | 17:02 |
| Dominów | Dominów (Skład, P) | G | 36,2 | 0,8 | - | 6:18 | 8:13 | 12:38 | 14:43 | 17:03 |
| Dominów (UG Głusk) | Dominów Rynek (P) | X | 37 | 1,3 | - | 6:20 | 8:15 | 12:40 | 14:45 | 17:05 |
| miejsowość | przystanek | kat. drogi | odl. narast. | odl. m. przyst. | V tech. | kurs 1 | kurs 2 | kurs 3 | kurs 4 | kurs 5 |
| Dominów (UG Głusk) | Dominów Rynek | X | 0 | 0 | - | 6:25 | 10:40 | 13:10 | 15:30 | 17:10 |
| Dominów | Dominów (Skład, L) | G | 0,7 | 0,9 | - | 6:26 | 10:41 | 13:11 | 15:31 | 17:11 |
| Ćmiłów | Ćmiłów 835/02 | W | 1,7 | 1 | - | 6:27 | 10:42 | 13:12 | 15:32 | 17:12 |
| Ćmiłów | Ćmiłów 835/06 | W | 2,5 | 0,8 | - | 6:28 | 10:43 | 13:13 | 15:33 | 17:13 |
| Mętów | Mętów (Szkoła) 835/08 | W | 3,3 | 0,7 | - | 6:29 | 10:44 | 13:14 | 15:34 | 17:14 |
| Mętów | Mętów (Straż) 835/10 | W | 4,3 | 1 | - | 6:30 | 10:45 | 13:15 | 15:35 | 17:15 |
| Głuszczyzna | Głuszczyzna 835/12 | W | 5,5 | 1,2 | - | 6:31 | 10:46 | 13:16 | 15:36 | 17:16 |
| Czerniejów | Czerniejów 2274L/02 | P | 7,3 | 1,8 | - | 6:33 | 10:48 | 13:18 | 15:38 | 17:18 |
| Czerniejów-Kolonia | Skrzynice-Kolonia 2275L/02 | P | 9,1 | 1,8 | - | 6:35 | 10:50 | 13:20 | 15:40 | 17:20 |
| Skrzynice-Kolonia (Sklep) | Skrzynice-Kolonia 2275L/04 | P | 10,1 | 1 | - | 6:36 | 10:51 | 13:21 | 15:41 | 17:21 |
| Skrzynice-Kolonia | Skrzynice-Kolonia 2275L/06 | P | 11,4 | 1,3 | - | 6:37 | 10:52 | 13:22 | 15:42 | 17:22 |
| Chmiel-Kolonia | Chmiel-Kolonia 2275L/08 | P | 13 | 1,6 | - | 6:39 | 10:54 | 13:24 | 15:44 | 17:24 |
| Chmiel-Kolonia | Chmiel-Kolonia 2275L/10 | P | 14,7 | 1,6 | - | 6:41 | 10:56 | 13:26 | 15:46 | 17:26 |
| Chmiel Pierwszy (Kościół) | Chmiel Pierwszy 2272L/22 | P | 15,5 | 0,6 | - | 6:42 | 10:57 | 13:27 | 15:47 | 17:27 |
| Chmiel Drugi | Chmiel Drugi 2272L/24 | P | 17,7 | 2,1 | - | 6:44 | 10:59 | 13:29 | 15:49 | 17:29 |
| Chmiel Drugi - Las | Chmiel Drugi (las) 2272L/26 | P | 19 | 1,3 | - | 6:46 | 11:01 | 13:31 | 15:51 | 17:31 |
| Olszanka - Las | Olszanka - Las 2272L/28 | P | 20,6 | 1,6 | - | 6:48 | 11:03 | 13:33 | 15:53 | 17:33 |
| Olszanka | Olszanka 2272L/30 | P | 21,6 | 1 | - | 6:49 | 11:04 | 13:34 | 15:54 | 17:34 |
| Olszanka | Olszanka 2286L/04 | P | 22,6 | 0,9 | - | 6:50 | 11:05 | 13:35 | 15:55 | 17:35 |
| Olszanka | Olszanka 2286L/06 | P | 23,7 | 1,1 | - | 6:51 | 11:06 | 13:36 | 15:56 | 17:36 |
| Żuków Drugi | Żuków Drugi 2286L/08 | P | 24,8 | 1,1 | - | 6:52 | 11:07 | 13:37 | 15:57 | 17:37 |
| Żuków Pierwszy | Żuków Pierwszy 2123L/07 | P | 25,6 | 0,8 | - | 6:53 | 11:08 | 13:38 | 15:58 | 17:38 |
| Żuków Pierwszy | Żuków Pierwszy 2123L/05 | P | 26,1 | 0,5 | - | 6:54 | 11:09 | 13:39 | 15:59 | 17:39 |
| Żuków-Kolonia | Żuków-Kolonia 2123L/03 | P | 27,5 | 1,4 | - | 6:56 | 11:11 | 13:41 | 16:01 | 17:41 |
| Policzyzna | Policzyzna 2123L/02 | P | 28,5 | 0,8 | - | 6:57 | 11:12 | 13:42 | 16:02 | 17:42 |
| Żuków-Kolonia | Żuków-Kolonia 2123L/04 | P | 29,5 | 1 | - | 6:58 | 11:13 | 13:43 | 16:03 | 17:43 |
| Żuków Pierwszy | Żuków Pierwszy 2123L/06 | P | 30,8 | 1,3 | - | 7:00 | 11:15 | 13:45 | 16:05 | 17:45 |
| Krzczonów | Krzczonów 2123L/08 | P | 33,9 | 3,1 | V tech. | 7:04 | 11:19 | 13:49 | 16:09 | 17:49 |
| Krzczonów | Krzczonów 2123L/10 | P | 35,1 | 1,3 | - | 7:06 | 11:21 | 13:51 | 16:11 | 17:51 |
| Krzczonów | Krzczonów 2123L/12 | P | 35,5 | 0,3 | - | 7:07 | 11:22 | 13:52 | 16:12 | 17:52 |

| | | | | | | | | | | |
|-----------|---------------------|---|----|-----|---|------|-------|-------|-------|-------|
| Krzczonów | Krzczonów 2123L/14 | P | 36 | 0,5 | - | 7:08 | 11:23 | 13:53 | 16:13 | 17:53 |
| Krzczonów | Krzczonów (dworzec) | X | 37 | 1,6 | - | 7:10 | 11:25 | 13:55 | 16:15 | 17:55 |

18) Linia nr 18/0609/U **Wierciszów – Jabłonna-Majątek – Żabia Wola**

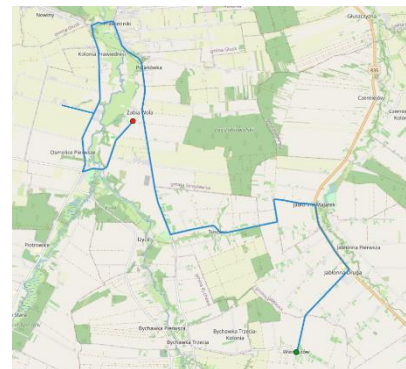
Wierciszów – Jabłonna Druga – Jabłonna-Majątek – Tuszów – Żabia Wola – Polanówka – Prawiedniki – Kolonia Prawiedniki – Osmolice Pierwsze – Żabia Wola

Długość linii (w jedną stronę): 23 km

Liczba kursów dziennie: 10 (5 par kursów)

Dobowa liczba wozokilometrów: 230 km

Zakładana praca eksploatacyjna w latach 2026-2027: 116 380 km



Przebieg trasy wg przystanków – sugerowany rozkład jazdy:

| miejsowość | przystanek | kat. drogi | odl. narast. | odl. m. przyst. | V tech. | kurs 1 | kurs 2 | kurs 3 | kurs 4 | kurs 5 |
|-----------------------------|--|------------|--------------|-----------------|---------|--------|--------|--------|--------|--------|
| Wierciszów | Wierciszów 2280L/02 | P | | 0 | - | 7:05 | 9:00 | 11:30 | 13:35 | 15:21 |
| Jabłonna Druga | Jabłonna Druga 2280L/06 | P | 1,4 | 1,4 | - | 7:07 | 9:02 | 11:32 | 13:37 | 15:23 |
| Jabłonna Druga | Jabłonna - III szkoła 835/23 | W | 3 | 1,6 | - | 7:09 | 9:04 | 11:34 | 13:39 | 15:25 |
| Jabłonna-Majątek | Jabłonna - II Urząd Gminy 835/21 | W | 4,4 | 1,4 | - | 7:11 | 9:06 | 11:36 | 13:41 | 15:27 |
| Jabłonna Druga | Jabłonna Druga 2276L/05 | P | 6,1 | 1,7 | | 7:13 | 9:08 | 11:38 | 13:43 | 15:29 |
| Tuszów | Tuszów 2276L/03 | P | 7,5 | 1,4 | - | 7:15 | 9:10 | 11:40 | 13:45 | 15:31 |
| Tuszów | Tuszów 2276L/01 | P | 8,4 | 0,9 | - | 7:16 | 9:11 | 11:41 | 13:46 | 15:32 |
| Tuszów | Tuszów 2269L/13 | P | 9,1 | 0,7 | - | 7:17 | 9:12 | 11:42 | 13:47 | 15:33 |
| Tuszów | Tuszów 2269L/11 | P | 10,3 | 1,2 | - | 7:19 | 9:14 | 11:44 | 13:49 | 15:35 |
| Żabia Wola | Żabia Wola 2269L/09 | P | 11,1 | 0,8 | - | 7:20 | 9:15 | 11:45 | 13:50 | 15:36 |
| Żabia Wola | Żabia Wola 2269L/07 | P | 11,9 | 0,8 | - | 7:21 | 9:16 | 11:46 | 13:51 | 15:37 |
| Żabia Wola | Żabia wola ("Delikatesy Centrum") 2269L/05 | P | 12,7 | 0,8 | - | 7:22 | 9:17 | 11:47 | 13:52 | 15:38 |
| Polanówka | Polanówka (za skrzyżowaniem z drogą gminną nr 107124L) 2269L/03 | P | 13,2 | 0,5 | - | 7:23 | 9:18 | 11:48 | 13:53 | 15:39 |
| Prawiedniki | Prawiedniki 2269L/01 | P | 14,8 | 1,6 | - | 7:25 | 9:20 | 11:50 | 13:55 | 15:41 |
| Osmolice Pierwsze | Osmolice Pierwsze (posesja nr 55g) 2268L/02 | P | 16,3 | 1,5 | - | 7:27 | 9:22 | 11:52 | 13:57 | 15:43 |
| Osmolice Pierwsze | Osmolice Pierwsze (za skrzyżowaniem z dr. gm. nr 107121L) 2268L/04 | P | 17,2 | 0,9 | - | 7:28 | 9:23 | 11:53 | 13:58 | 15:44 |
| Osmolice Pierwsze Szkoła | Osmolice Pierwsze (droga nr 107122 L - Szkoła) | G | 18,7 | 1,5 | - | 7:30 | 9:25 | 11:55 | 14:00 | 15:46 |
| Osmolice Pierwsze | Osmolice Pierwsze (za skrzyżowaniem z dr. gm. nr 107122L) 2268L/06 | P | 19,6 | 0,9 | - | 7:31 | 9:26 | 11:56 | 14:01 | 15:47 |
| Osmolice Pierwsze | Osmolice Pierwsze (skrzyżowanie z dr. gm. nr 107123L) 2268L/08 | P | 20,4 | 0,8 | - | 7:32 | 9:27 | 11:57 | 14:02 | 15:48 |
| Osmolice Pierwsze Osmofrost | Osmolice Pierwsze (przed zjazdem do Osmofrost) 2277L/05 | P | 21,3 | 0,9 | - | 7:33 | 9:28 | 11:58 | 14:03 | 15:49 |
| Pszczela Wola | Żabia Wola (Zespół Szkół Rolniczych) 2277L/03 | P | 22,3 | 1 | - | 7:34 | 9:29 | 11:59 | 14:04 | 15:50 |
| Żabia Wola | Żabia Wola (Szkoła Podstawowa) 2277L/01 | P | 23 | 0,7 | - | 7:35 | 9:30 | 12:00 | 14:05 | 15:51 |
| miejsowość | przystanek | kat. drogi | odl. narast. | odl. m. przyst. | V tech. | kurs 1 | kurs 2 | kurs 3 | kurs 4 | kurs 5 |
| Żabia Wola | Żabia Wola (Szkoła Podstawowa) 2277L/02 | P | | | - | 6:30 | 8:00 | 10:30 | 13:00 | 14:50 |
| Pszczela Wola | Żabia Wola (Zespół Szkół Rolniczych) 2277L/04 | P | 0,8 | 0,8 | - | 6:31 | 8:01 | 10:31 | 13:01 | 14:51 |
| Osmolice Pierwsze | Osmolice Pierwsze (Budynki ZPOW) | P | 2,1 | 1,3 | | 6:33 | 8:03 | 10:33 | 13:03 | 14:53 |

| | | | | | | | | | | |
|--------------------------|---|---|------|-----|---|------|------|-------|-------|-------|
| Osmolice Pierwsze | Osmolice Pierwsze (za sk. z dr. gm nr 107123L) 2268L/07 | P | 2,8 | 0,7 | - | 6:34 | 8:04 | 10:34 | 13:04 | 14:54 |
| Osmolice Pierwsze | Osmolice Pierwsze (za sk. z dr. gm nr 107122L) 2268L/05 | P | 3,5 | 0,7 | - | 6:35 | 8:05 | 10:35 | 13:05 | 14:55 |
| Osmolice Pierwsze Szkoła | Osmolice Pierwsze (droga nr 107122 L - Szkoła) | G | 4,4 | 0,9 | - | 6:36 | 8:06 | 10:36 | 13:06 | 14:56 |
| Osmolice Pierwsze | Osmolice Pierwsze (przed sk. z dr. gm nr 107121L) 2268L/03 | P | 5,8 | 1,4 | - | 6:38 | 8:08 | 10:38 | 13:08 | 14:58 |
| Osmolice Pierwsze | Osmolice Pierwsze (posesja nr 55) 2268L/01 | P | 6,7 | 0,9 | - | 6:39 | 8:09 | 10:39 | 13:09 | 14:59 |
| Prawiedniki | Prawiedniki 2269L/02 | P | 8,2 | 1,5 | - | 6:41 | 8:11 | 10:41 | 13:11 | 15:01 |
| Polanówka | Polanówka (za skrzyżowaniem z drogą gminną nr 107124L) 2269L/04 | P | 10 | 1,8 | - | 6:43 | 8:13 | 10:43 | 13:13 | 15:03 |
| Żabia Wola | Żabia Wola (przed skrzyżowaniem z dr. pow. Żabia Wola - Strzyżewice) 2269L/06 | P | 10,6 | 0,6 | - | 6:44 | 8:14 | 10:44 | 13:14 | 15:04 |
| Żabia Wola | Żabia Wola 2269L/08 | P | 11,3 | 0,7 | - | 6:45 | 8:15 | 10:45 | 13:15 | 15:05 |
| Żabia Wola | Żabia Wola 2269L/10 | P | 12,1 | 0,8 | - | 6:46 | 8:16 | 10:46 | 13:16 | 15:06 |
| Tuszów | Tuszów 2269L/12 | P | 12,9 | 0,8 | - | 6:47 | 8:17 | 10:47 | 13:17 | 15:07 |
| Tuszów | Tuszów 2276L/02 | P | 14,1 | 1,2 | - | 6:48 | 8:18 | 10:48 | 13:18 | 15:08 |
| Tuszów | Tuszów 2276L/04 | P | 15,8 | 1,7 | - | 6:50 | 8:20 | 10:50 | 13:20 | 15:10 |
| Jabłonna Druga | Jabłonna-Majątek 2276L/06 | P | 17,1 | 1,3 | - | 6:52 | 8:22 | 10:52 | 13:22 | 15:12 |
| Jabłonna-Majątek | Jabłonna - II Urząd Gminy 835/22 | W | 18,8 | 1,7 | - | 6:54 | 8:24 | 10:54 | 13:24 | 15:14 |
| Jabłonna Druga | Jabłonna - III szkoła 835/24 | W | 20,3 | 1,5 | - | 6:56 | 8:26 | 10:56 | 13:26 | 15:16 |
| Jabłonna Druga | Jabłonna Druga 2280L/07 | P | 21,6 | 1,3 | - | 6:58 | 8:28 | 10:58 | 13:28 | 15:18 |
| Wierciszów | Wierciszów 2280L/03 | P | 23 | 1,4 | - | 7:00 | 8:30 | 11:00 | 13:30 | 15:20 |

19) Linia nr 19/0609/U Niedrzwica Duża – Prawiedniki – Piotrowice

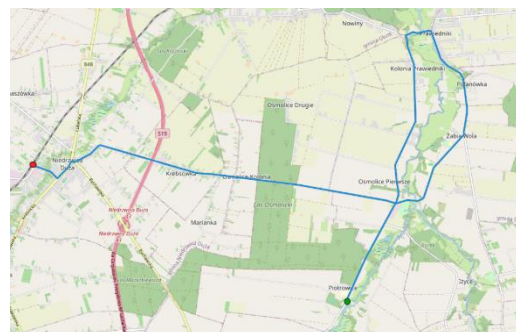
Niedrzwica Duża (PKP) – Krebsówka – Osmolice-Kolonia – Osmolice Pierwsze – Żabia Wola – Polanówka – Prawiedniki – Kolonia Prawiedniki – Osmolice Pierwsze – Piotrowice

Długość linii (w jedną stronę): 21 km

Liczba kursów dziennie: 10 (5 par kursów)

Dobowa liczba wozokilometrów: 210 km

Zakładana praca eksploatacyjna w latach 2026-2027: 106 260 km



Przebieg trasy wg przystanków – sugerowany rozkład jazdy:

| miejsowość | przystanek | kat. drogi | odl. narast. | odl. m. przyst. | V tech. | kurs 1 | kurs 2 | kurs 3 | kurs 4 | kurs 5 |
|----------------------------|--|------------|--------------|-----------------|---------|--------|--------|--------|--------|--------|
| Niedrzwica Duża stacja PKP | Niedrzwica Duża Dworzec PKP - 77 | X | | 0 | - | 7:00 | 8:10 | 11:00 | 12:50 | 14:55 |
| Niedrzwica Duża szkoła | Niedrzwica Duża - OSP 848/16 | W | 0,8 | 0,8 | - | 7:02 | 8:12 | 11:02 | 12:52 | 14:57 |
| Krebsówka | Krebsówka 2267L/02 | P | 3,4 | 2,6 | - | 7:06 | 8:16 | 11:06 | 12:56 | 15:01 |
| Marianka | Marianka 2267L/04 | P | 4,8 | 1,4 | - | 7:08 | 8:18 | 11:08 | 12:58 | 15:03 |
| Osmolice Drugie | Osmolice Drugie (okolice działki nr 919/1) 2267L/06 | P | 6,5 | 1,7 | - | 7:11 | 8:21 | 11:11 | 13:01 | 15:06 |
| Osmolice Pierwsze | Osmolice Pierwsze (okolice działki nr 953) 2267L/08 | P | 8,6 | 2,1 | - | 7:14 | 8:24 | 11:14 | 13:04 | 15:09 |
| Osmolice Pierwsze | Osmolice Pierwsze (Budynek ZPOW) | P | 8,8 | 0,2 | - | 7:15 | 8:25 | 11:15 | 13:05 | 15:10 |
| Osmolice Pierwsze | Osmolice Pierwsze (za sk. z dr. gm nr 107123L) 2268L/07 | P | 9,5 | 0,7 | - | 7:16 | 8:26 | 11:16 | 13:06 | 15:11 |
| Osmolice Pierwsze | Osmolice Pierwsze (za sk. z dr. gm nr 107122L) 2268L/05 | P | 10,3 | 0,8 | - | 7:17 | 8:27 | 11:17 | 13:07 | 15:12 |
| Osmolice Pierwsze | Osmolice Pierwsze (przed sk. z dr. gm nr 107121L) 2268L/03 | P | 10,9 | 0,6 | - | 7:18 | 8:28 | 11:18 | 13:08 | 15:13 |
| Osmolice Pierwsze | Osmolice Pierwsze (posesja nr 55) 2268L/01 | P | 11,8 | 0,9 | - | 7:19 | 8:29 | 11:19 | 13:09 | 15:14 |
| Prawiedniki | Prawiedniki 2269L/02 | P | 13,3 | 1,5 | - | 7:21 | 8:31 | 11:21 | 13:11 | 15:16 |

| | | | | | | | | | | |
|---|---|------------|--------------|-----------------|---------|--------|--------|--------|--------|--------|
| Polanówka | Polanówka (za skrzyżowaniem z drogą gminną nr 107124L) 2269L/04 | P | 15 | 1,7 | - | 7:24 | 8:34 | 11:24 | 13:14 | 15:19 |
| Żabia Wola | Żabia Wola (przed skrzyżowaniem z dr. pow. Żabia Wola - Strzyżewice) 2269L/06 | P | 15,6 | 0,6 | - | 7:25 | 8:35 | 11:25 | 13:15 | 15:20 |
| Żabia Wola | Żabia Wola (Szkoła Podstawowa) 2277L/02 | P | 16,2 | 0,6 | - | 7:26 | 8:36 | 11:26 | 13:16 | 15:21 |
| Pszczela Wola | Żabia Wola (Zespół Szkół Rolniczych) 2277L/04 | P | 16,9 | 0,7 | - | 7:27 | 8:37 | 11:27 | 13:17 | 15:22 |
| Osmolice Pierwsze | Osmolice Pierwsze (za skrzyżowaniem z drogą nr 2267L) 2277L/06 | P | 18,4 | 1,5 | - | 7:29 | 8:39 | 11:29 | 13:19 | 15:24 |
| Osmolice Pierwsze | Osmolice Pierwsze (posesja nr 7d) 2277L/08 | P | 19,2 | 0,8 | - | 7:30 | 8:40 | 11:30 | 13:20 | 15:25 |
| Piotrowice | Piotrowice (posesja nr 181) 2277L/10 | P | 20,5 | 1,3 | - | 7:32 | 8:42 | 11:32 | 13:22 | 15:27 |
| Piotrowice | Zajezdnia | X | 21 | 0,5 | - | 7:33 | 8:43 | 11:33 | 13:23 | 15:28 |
| mięscowość | przystanek | kat. drogi | odl. narast. | odl. m. przyst. | V tech. | kurs 1 | kurs 2 | kurs 3 | kurs 4 | kurs 5 |
| Piotrowice | Zajezdnia | X | 0 | 0 | - | 7:35 | 8:45 | 11:35 | 14:20 | 15:30 |
| Piotrowice | Piotrowice (posesja nr 98) 2277L/09 | P | 0,3 | 0,3 | - | 7:36 | 8:46 | 11:36 | 14:21 | 15:31 |
| Osmolice Pierwsze | Osmolice Pierwsze (posesja nr 11) 2277L/07 | P | 1,7 | 1,4 | - | 7:38 | 8:48 | 11:38 | 14:23 | 15:33 |
| Osmolice Pierwsze | Osmolice Pierwsze (przed zjazdem do Osmofrost) 2277L/05 | P | 2,6 | 0,9 | - | 7:40 | 8:50 | 11:40 | 14:25 | 15:35 |
| Pszczela Wola (Zespół Szkół Rolniczych) | Żabia Wola (Zespół Szkół Rolniczych) 2277L/03 | P | 3,7 | 1,1 | - | 7:42 | 8:52 | 11:42 | 14:27 | 15:37 |
| Żabia Wola (Szkoła Podstawowa) | Żabia Wola (Szkoła Podstawowa) 2277L/01 | P | 4,5 | 0,8 | - | 7:43 | 8:53 | 11:43 | 14:28 | 15:38 |
| Żabia wola ("Delikatesy Centrum") | Żabia wola ("Delikatesy Centrum") 2269L/05 | P | 5,2 | 0,7 | - | 7:44 | 8:54 | 11:44 | 14:29 | 15:39 |
| Polanówka | Polanówka (za skrzyżowaniem z drogą gminną nr 107124L) 2269L/03 | P | 5,8 | 0,6 | - | 7:45 | 8:55 | 11:45 | 14:30 | 15:40 |
| Prawiedniki | Prawiedniki 2269L/01 | P | 7,3 | 1,5 | - | 7:47 | 8:57 | 11:47 | 14:32 | 15:42 |
| Osmolice Pierwsze | Osmolice Pierwsze (posesja nr 55g) 2268L/02 | P | 8,8 | 1,5 | - | 7:49 | 8:59 | 11:49 | 14:34 | 15:44 |
| Osmolice Pierwsze | Osmolice Pierwsze (za skrzyżowaniem z dr. gm. nr 107121L) 2268L/04 | P | 9,7 | 0,9 | - | 7:51 | 9:01 | 11:51 | 14:36 | 15:46 |
| Osmolice Pierwsze | Osmolice Pierwsze (za skrzyżowaniem z dr. gm. nr 107122L) 2268L/06 | P | 10,4 | 0,7 | - | 7:52 | 9:02 | 11:52 | 14:37 | 15:47 |
| Osmolice Pierwsze | Osmolice Pierwsze (skrzyżowanie z dr. gm. nr 107123L) 2268L/08 | P | 11,2 | 0,8 | - | 7:53 | 9:03 | 11:53 | 14:38 | 15:48 |
| Osmolice Pierwsze | Osmolice Pierwsze (okolice działki nr 913/1) 2267L/07 | P | 12,1 | 0,9 | - | 7:54 | 9:04 | 11:54 | 14:39 | 15:49 |
| Osmolice Drugie | Osmolice Drugie (okolice działki nr 709/2) 2267L/05 | P | 14,1 | 2 | - | 7:57 | 9:07 | 11:57 | 14:42 | 15:52 |
| Krebsówka | Krebsówka 2267L/03 | P | 15,8 | 1,7 | - | 8:00 | 9:10 | 12:00 | 14:45 | 15:55 |
| Krebsówka | Krebsówka 2267L/01 | P | 17,8 | 2 | - | 8:03 | 9:13 | 12:03 | 14:48 | 15:58 |
| Niedzwica Duża szkoła | Niedzwica Duża - Szkoła 848/15 | W | 19,6 | 1,8 | - | 8:06 | 9:16 | 12:06 | 14:51 | 16:01 |
| Niedzwica Duża stacja PKP | Niedzwica Duża Dworzec PKP - 77 | X | 21 | 1,4 | - | 8:08 | 9:18 | 12:08 | 14:53 | 16:03 |

20) Linia nr 20/0609/U Konopnica (las) – Radawczyk Drugi – Bełżyce

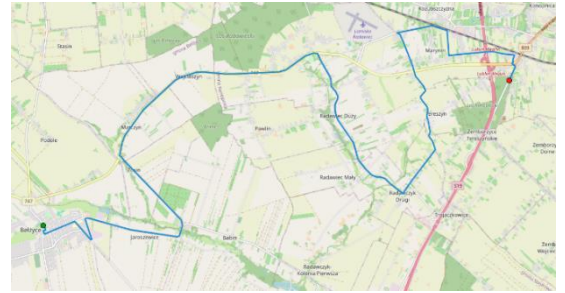
Konopnica (las) – Stasin – Marynin – Tereszyn – Radawiec Mały – Radawiec Duży – Wojcieszyn – Matczyn – Zosin – Jaroszewice – Bełżyce

Długość linii (w jedną stronę): 27 km

Liczba kursów dziennie: 10 (5 par kursów)

Dobowa liczba wozokilometrów: 270 km

Zakładana praca eksploatacyjna w latach 2026-2027: 136 620 km



Przebieg trasy wg przystanków – sugerowany rozkład jazdy:

| miejsowość | przystanek | kat. drogi | odl. narast. | odl. m. przyst. | V tech. | kurs 1 | kurs 2 | kurs 3 | kurs 4 | kurs 5 |
|--------------------------|-----------------------------------|------------|--------------|-----------------|---------|--------|--------|--------|--------|--------|
| Konopnica Las | Tereszyn 2264L/10 | P | 0 | 0 | - | 7:05 | 10:40 | 12:55 | 14:25 | 16:25 |
| Marynin | Marynin - III | G | 2,3 | 2,3 | - | 7:08 | 10:43 | 12:58 | 14:28 | 16:28 |
| Marynin | Marynin - II | G | 3,1 | 0,8 | - | 7:09 | 10:44 | 12:59 | 14:29 | 16:29 |
| Marynin | Marynin - I | G | 3,6 | 0,5 | - | 7:10 | 10:45 | 13:00 | 14:30 | 16:30 |
| Radawiec Duży | Radawiec Duży - I | G | 5 | 1,4 | - | 7:12 | 10:47 | 13:02 | 14:32 | 16:32 |
| Tereszyn | Tereszyn - III | G | 5,7 | 0,7 | - | 7:13 | 10:48 | 13:03 | 14:33 | 16:33 |
| Tereszyn | Tereszyn - III | G | 6,3 | 0,6 | - | 7:14 | 10:49 | 13:04 | 14:34 | 16:34 |
| Tereszyn | Tereszyn - I | G | 6,9 | 0,6 | - | 7:15 | 10:50 | 13:05 | 14:35 | 16:35 |
| Radawczyk Drugi | Radawczyk Drugi II | G | 8,2 | 1,3 | - | 7:16 | 10:51 | 13:06 | 14:36 | 16:36 |
| Radawczyk Drugi | Radawczyk Drugi I | G | 8,6 | 0,4 | - | 7:17 | 10:52 | 13:07 | 14:37 | 16:37 |
| Radawczyk Drugi | Radawiec Duży 2260L/13 | P | 9,1 | 0,5 | - | 7:18 | 10:53 | 13:08 | 14:38 | 16:38 |
| Radawiec Mały | Radawiec Duży 2260L/09 | P | 10,4 | 1,3 | - | 7:20 | 10:55 | 13:10 | 14:40 | 16:40 |
| Radawiec Duży | Radawiec Duży 2260L/07 | P | 11,3 | 0,9 | - | 7:21 | 10:56 | 13:11 | 14:41 | 16:41 |
| Radawiec Duży | Radawiec Duży 2260L/03 | P | 12,3 | 1 | - | 7:22 | 10:57 | 13:12 | 14:42 | 16:42 |
| Radawiec Duży | Radawiec Duży 2260L/01 | P | 13 | 0,7 | - | 7:23 | 10:58 | 13:13 | 14:43 | 16:43 |
| Radawiec Duży | Radawiec – II skrzyżowanie 747/41 | W | 13,5 | 0,5 | - | 7:24 | 10:59 | 13:14 | 14:44 | 16:44 |
| Radawiec Duży | Radawiec I 747/39 | W | 14,8 | 1,3 | - | 7:26 | 11:01 | 13:16 | 14:46 | 16:46 |
| Radawiec Duży | Pawlin 747/37 | W | 15,5 | 0,7 | - | 7:27 | 11:02 | 13:17 | 14:47 | 16:47 |
| Wojcieszyn | Wojcieszyn 747/35 | W | 16,9 | 1,4 | - | 7:29 | 11:04 | 13:19 | 14:49 | 16:49 |
| Matczyn | Matczyn - II Straż 747/33 | W | 18 | 1,1 | - | 7:30 | 11:05 | 13:20 | 14:50 | 16:50 |
| Matczyn | Matczyn - I Kościół 747/31 | W | 19,3 | 1,3 | - | 7:32 | 11:07 | 13:22 | 14:52 | 16:52 |
| Jaroszewice | Jaroszewice 2259L/05 | P | 22,6 | 3,3 | V tech. | 7:36 | 11:11 | 13:26 | 14:56 | 16:56 |
| Jaroszewice | Jaroszewice 2259L/03 | P | 23,1 | 0,5 | - | 7:37 | 11:12 | 13:27 | 14:57 | 16:57 |
| Jaroszewice | Jaroszewice 2259L/01 | P | 23,8 | 0,7 | - | 7:38 | 11:13 | 13:28 | 14:58 | 16:58 |
| Bełżyce, ul. Fabryczna | Bełżyce, ul. Fabryczna/10 | P | 25,2 | 1,4 | - | 7:40 | 11:15 | 13:30 | 15:00 | 17:00 |
| Bełżyce, ul. Bychawska | Bełżyce, ul. Bychawska 2427L/01 | P | 25,9 | 0,7 | - | 7:41 | 11:16 | 13:31 | 15:01 | 17:01 |
| Bełżyce, ul. Kazimierska | Bełżyce - ul. Kazimierska /10 | X | 27 | 1,1 | - | 7:42 | 11:17 | 13:32 | 15:02 | 17:02 |
| miejsowość | przystanek | kat. drogi | odl. narast. | odl. m. przyst. | V tech. | kurs 1 | kurs 2 | kurs 3 | kurs 4 | kurs 5 |
| Bełżyce, ul. Kazimierska | Bełżyce - ul. Kazimierska /10 | X | 0 | 0 | - | 5:50 | 7:55 | 12:10 | 13:40 | 15:40 |
| Bełżyce, ul. Lubelska | Bełżyce, ul. Lubelska 2427L/02 | P | 1 | 1 | - | 5:51 | 7:56 | 12:11 | 13:41 | 15:41 |
| Jaroszewice | Jaroszewice 2259L/02 | P | 2,5 | 1,5 | - | 5:53 | 7:58 | 12:13 | 13:43 | 15:43 |
| Jaroszewice | Jaroszewice 2259L/04 | P | 3,2 | 0,7 | - | 5:54 | 7:59 | 12:14 | 13:44 | 15:44 |
| Jaroszewice | Jaroszewice 2259L/06 | P | 3,8 | 0,6 | - | 5:55 | 8:00 | 12:15 | 13:45 | 15:45 |
| Matczyn | Matczyn - I Kościół 747/32 | W | 7,1 | 3,3 | V tech. | 6:00 | 8:05 | 12:20 | 13:50 | 15:50 |
| Matczyn | Matczyn - II Straż 747/34 | W | 8,3 | 1,2 | - | 6:02 | 8:07 | 12:22 | 13:52 | 15:52 |
| Wojcieszyn | Wojcieszyn 747/36 | W | 9,4 | 1,1 | - | 6:04 | 8:09 | 12:24 | 13:54 | 15:54 |
| Radawiec Duży | Pawlin 747/38 | W | 10,9 | 1,5 | - | 6:06 | 8:11 | 12:26 | 13:56 | 15:56 |
| Radawiec Duży | Radawiec 747/40 | W | 11,6 | 0,7 | - | 6:07 | 8:12 | 12:27 | 13:57 | 15:57 |
| Radawiec Duży | Radawiec Duży 2260L/04 | P | 13,4 | 1,8 | - | 6:09 | 8:14 | 12:29 | 13:59 | 15:59 |

| | | | | | | | | | | |
|-----------------|------------------------|---|------|-----|---|------|------|-------|-------|-------|
| Radawiec Duży | Radawiec Duży 2260L/10 | P | 15,2 | 1,8 | - | 6:11 | 8:16 | 12:31 | 14:01 | 16:01 |
| Radawiec Mały | Radawiec Duży 2260L/12 | P | 16,1 | 0,9 | - | 6:12 | 8:17 | 12:32 | 14:02 | 16:02 |
| Radawczyk Drugi | Radawiec Duży 2260L/16 | P | 17,5 | 1,4 | - | 6:14 | 8:19 | 12:34 | 14:04 | 16:04 |
| Radawczyk Drugi | Radawczyk Drugi I | G | 18 | 0,5 | - | 6:15 | 8:20 | 12:35 | 14:05 | 16:05 |
| Radawczyk Drugi | Radawczyk Drugi II | G | 18,9 | 0,9 | - | 6:16 | 8:21 | 12:36 | 14:06 | 16:06 |
| Tereszyn | Tereszyn - I | G | 19,7 | 0,8 | - | 6:17 | 8:22 | 12:37 | 14:07 | 16:07 |
| Radawiec Duży | Radawiec Duży - I | G | 22,5 | 2,8 | - | 6:21 | 8:26 | 12:41 | 14:11 | 16:11 |
| Marynin | Marynin - I | G | 23 | 0,5 | - | 6:22 | 8:27 | 12:42 | 14:12 | 16:12 |
| Marynin | Marynin - II | G | 23,7 | 0,7 | - | 6:23 | 8:28 | 12:43 | 14:13 | 16:13 |
| Marynin | Marynin - III | G | 24,5 | 0,8 | - | 6:24 | 8:29 | 12:44 | 14:14 | 16:14 |
| Konopnica Las | Tereszyn 2264L/09 | P | 27 | 2,5 | - | 6:27 | 8:32 | 12:47 | 14:17 | 16:17 |

Uwaga!

Przed podpisaniem umowy z Operatorem, którego oferta zostanie wybrana, sugerowany rozkład jazdy zostanie zweryfikowany przez tego Operatora, celem zgłoszenia uwag lub poprawek. Organizator zatwierdzi rozkłady jazdy po tej weryfikacji.